



Ernsta Wiecherta

Przejeżdżamy przez wieś, dalej asfaltem. Przed drogą krajową nr 16 z budynkiem po prawej stronie skręcamy w prawo, kierujemy się szutrem, przy którym widać ciągnące się wzdłuż waty. Jest to **dawna trasa kolejki**.

Piecki 📍 🕒 👤 👤 👤

Miejscowość powstała w 1401 roku, kiedy komtur Balgi Ulrich von Jungingen nadał Pieciom z Muszak (Petzym von Myszchka) i Jakuszowi z Radomia ziemię nad j. Medalbern (tj. Nydajno - dziś łąki), z obowiązkiem jednej służby zbrojnej od każdego 15 włók. Nazwa wsi wywodzi się od imienia „Piecio”, czyli Piotra, który otrzymał 45 włók.

Skrzyżowanie. Po drugiej stronie ulicy warto zwiedzić **Muzeum Regionalne**.



Kolekcja figurek glinianych w Pieckach

W miejscowości liczne **sklepy**, **restauracje** i **kawiarnie**.



"Techmet TC" - wypożyczalnia rowerów, ul. Zwycięstwa 38, tel. +48 89 7422104, +48 607132314
office@growery-mazury.com
www.rowery-mazury.com/pl



Apteka „Stoneczna”, ul. Zwycięstwa 24, tel. +48 89 742 10 80

Apteka „Superapteka”, Zwycięstwa 27C, tel. +48 535 353 476



NZOZ, Przychodnia Zdrowia "Troska", Zwycięstwa 21, tel. +48 89 742-11-43
NZOZ, Przychodnia Lekarska Sanus, ul. Zwycięstwa 20

Jedziemy główną drogą (ul. Zwycięstwa), po prawej stronie znajduje się chodnik. Przejeżdżamy przy **Urzędzie Gminy**, położonym w lasku **cemtarzu ewangelickim** (grób Emila Wiecherta ojca Ernsta Wiecherta), szkole oraz sklepach. Przy szkole przejeżdżamy na drugą stronę ulicy i kierujemy się do kościoła. Tu zasadzono **dąb papieski**

⚠️ Zjeżdżając ze szlaku jadąc prosto ul. Zwycięstwa po kilkaset metrach dotrzemy do **zabytkowej drewnianej mazurskiej chaty z 1846 r.** Dom jest własnością prywatną. Powrót na szlak.

Jedziemy drogą szutrową między kościołem a cemtarzem. Po kilkaset metrach kierujemy się w prawo w kierunku lasu widocznego na horyzoncie. Szutrem, po prawie przejeździe przy **Zakładzie Oczyszczania Ścieków**. Wjeżdżamy do lasu.

Dojeżdżając do asfaltu kierujemy się w prawo.

Pierślawk 📍 🕒 👤 👤

To miejsce urodził pisarza niemieckiego, zwanego Piewca Mazur. Wichert spędził w Pierśławku swoje dzieciństwo. Głęboki humanizm jego prozy oraz krytyczne wypowiedzi o reżimie hitlerowskim sprawiły, że trafił do obozu koncentracyjnego w Buchenwaldzie. Po wojnie, z powodu braku zmian w Niemczech, emigrował do Szwajcarii. Niektóre utwory: „Proste życie”, „Dzieci Jeronimów”, „Las umarłych”.



Tablica pamiątkowa w Pierśławku

Izba Pamięci Ernsta Wiecherta Pierślawk (zdj. nagłówkowe)
tel. +48 89 741 14 77
termin otwarcia: maj - wrzesień
godz.: wt - sob 9.00 - 15.00
bilety: 6zt

Wjeżdżamy w znajdującą się na przeciwko Izby Pamięci Ernsta Wiecherta drogę szutrową prowadzącą do lasu, po drugiej stronie drogi asfaltowej. Po kilkaset metrach na rozwidleniu dróg kierujemy się w lewo. Po ok. 700 dojeżdżamy do rozwidlenia z szeroką drogą szutrową. Na rozwidleniu znajduje się znak ścieżki edukacyjnej, kierujemy się w prawo. Po prawej stronie drogi **grób Paula Wiecherta**, brata pisarza. Dojeżdżamy do drogi **13** przy której znajduje się kamienny kierunkownik. Jedziemy w prawo do osady **Jezioro**.

Dojeżdżamy do skrzyżowania z drogą asfaltową, z pojedynczą zabudową po drugiej stronie - **leśniczówka Jezioro**. Drewniany budynek jest schowany kilkadziesiąt metrów w prawo z drzewami. Kierujemy się w lewo. Nie zjeżdżamy z drogi asfaltowej aż do osiągnięcia drogi krajowej nr 16 w Kosiewie.

Kosewo Górne 📍 🕒 👤 👤

⚠️ Dojeżdżamy do miejscowości Kosewo Górne, w której zaleca się zjechać z trasy, by odwiedzić **Fermę Jeleniowatych**. **⚠️** Zjazd w prawo dobrze oznakowany. Odł. 1km.

📍 **Obiekt w programie Mazurska Karta Turystyczna**
Mazurski Wielki Ciepły



Ferma Jeleniowatych w Kosiewie Górnym

Kosewo 📍 🕒 👤 👤

Przejeżdżamy na drugą stronę drogi nr 16 i chodnikiem jedziemy w lewo, przez wieś. Po lewej j. Probarskie z niewielką plażą. Przed sklepem spożywczym **17** z barem **18** a za kościołem skręcamy w szutur w prawo. Za wiaduktem kolejowym kierujemy się w pierwszą od lewej drogę szutrową. Kierujemy się południowym brzegiem j. Juksty.

📍 **Punkt styku szlaków** 📍

Docieramy do drogi szutrowej z zabudowaniami. Kierujemy się w prawo, na północ wzdłuż j. Juksty.

📍 **Punkt styku szlaków** 📍



Szutur do Czerwonek

Czerwonki 📍 🕒 👤 👤

Rozwidlenie dróg, kierujemy się w lewo, pod górą brukiem.

Mragowo 📍 🕒 👤 👤

Rozwidlenie dróg asfaltowych. Kierujemy się w lewo, w dół. Po ok. 200 m skręcamy w lewo przy parkingu. Kierujemy się w dół w kierunku j. Czosi i **Festiwalowe-go Amfiteatru z restauracją**. Nad brzegiem jeziora rozciąga się wspaniała promenada, kierujemy się w prawo. **Ekomarina**

📍 Mostek nad rzeką Dajną blisko Ekomariny

GPS N53 52.553 E21 18.884



Mapa na stronie

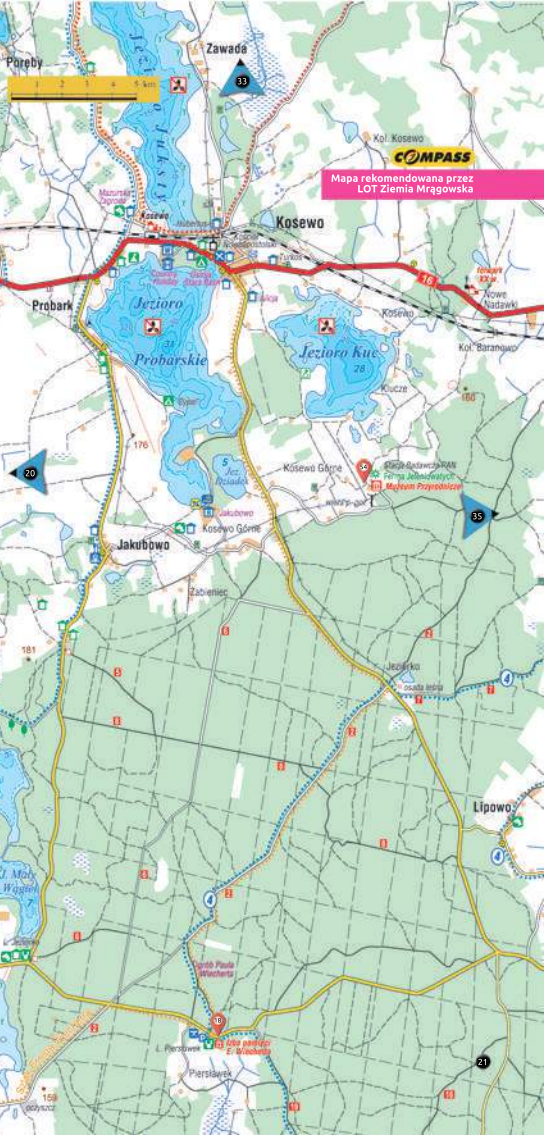
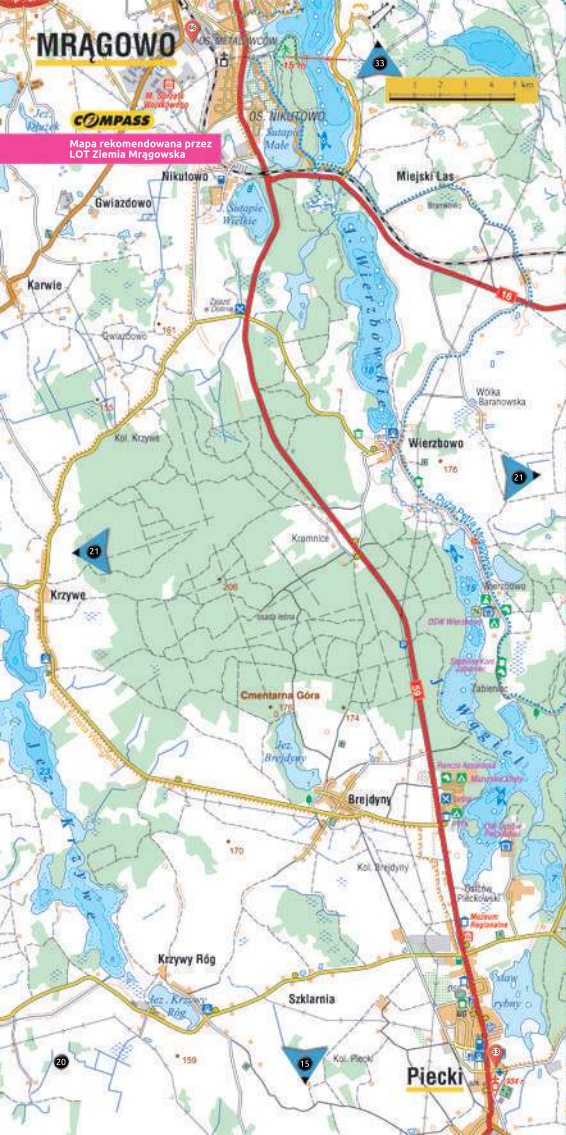


www.mragowo.pl

MIRAGOWO

COMPASS

Mapa rekomendowana przez
LOT Ziemia Miragowska





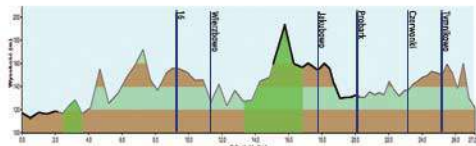
Duża pętla mrągowska

27,2 km



Mrągowo > Miejski Las > Wierzbowo > Jakubowo > Nowy Probrak > Probrak > Czerwonki > Mrągowo

Malownicza trasa dla średniozaawansowanych rowerzystów ukazująca walory przyrodnicze i krajobrazowe okolic Mrągowo. Urozmaicony teren prowadzi krótkimi odciinkami przez miasto, a następnie dziewiczym terenem po licznych pagórkach, polach i łąkach.



* brak proporcji pomiędzy odległością a wysokością

Charakterystyka trasy

krajobraz: łąki, pola
nawierzchnia: 73% szutrz,
27% asfalt
trudność: średnia
rower: górski
czas średni: 3 h

Atrakcje dla rodziny

Mrągowo: Ekomarina
Mrongoville
Catoroczny Ośrodek Sportowy
Góra Czterech Wiatrów

Atrakcje

Mrągowo:
Festiwalowy Amfiteatr

Zabytki

Mrągowo: zabytkowe centrum



Mrągowo
Mostek nad rzeką Dajną blisko
Ekomariny
GPS N53 52.553 E21 18.884

Jedziemy ścieżką pieszo - rowerową nad j. Czos w stronę miasta razem z żółtym szlakiem rowerowym 50. Szlak prowadzi jedną z najdłuższych promenad Mazur w kierunku południowym. Docieramy do centrum Mrągowo. Po lewej widać moło i dalej, po drugiej stronie jeziora, Festiwalowy Amfiteatr, po prawej historyczny ratusz.



Promenada z mołem nad Czosem

Festiwalowy Amfiteatr to jeden z najnowocześniejszych i największych obiektów tego typu w Polsce. W lipcu i sierpniu z pięknie położonego nad j. Czos amfiteatru rozbrzmiewa różnorodna muzyka. Kabareton, Płkink Country, Festiwal Kultury Kresowej to najważniejsze wydarzenia kulturalne nie tylko regionu Warmii i Mazur

Jadąc dalej promenadą docieramy do plaży przy os. Grunwaldzkiej. Jedziemy szutrową drogą pod górkę, zakręt w prawo. Docieramy do asfaltu (ul. Dziękczynna), skręcamy w lewo i jedziemy w dół ulicą, zakręt. Skręt w lewo w ul. Łąkowa, by po chwili skręcić w lewo. Po 100 m dojeżdżając do ul. Wojska Polskiego, kierujemy się w lewo ścieżką pieszo-rowerową. Po prawej jedziemy wzdłuż Wielkiego Ozu Mrągowskiego.



Raid z cyklu „Sport Zmienia Mrągowo”

Po lewej mijamy domki jednorodzinne, a po prawej na skarpie widzimy os. Sienkiewicza. Szlak żółty prowadzi prosto, my natomiast skręcamy szutrem w lewo. Jedziemy wzdłuż **ogrodów działkowych**, które mijamy z prawej strony. Po lewej w oddali widać os. Grunwaldzkie. Mijamy rzeczkę łączącą j. Sutapie Małe i Czos. Dalej po prawej jedziemy wzdłuż brzegu jeziora a po lewej las. W oddali nad brzegiem jeziora widać po prawej os. Nikutowo.

Przed wiaduktem kolejowym i drogą nr 16 skręcamy w lewo w dróżkę prowadzącą w stronę j. Czos. Po chwili wjeżdżamy na przejście nad rzeką Dajną. **Uwaga!** Dróżka prowadzi wzdłuż nasypu kolejowego po prawej stronie, a brzegiem j. Czos po lewej.

Po dojechaniu do asfaltu skręcamy w prawo.

A Gdybyśmy pojechali w lewo, dojechalibyśmy do **Catoroczny Ośrodek Sportowy „Góra Czterech Wiatrów”**. Położony na półwyspie Czterech Wiatrów nad jeziorem Czos (odl. 1,3 km). Powrót na szlak.



Wypożyczalnia sprzętu na G4W

Ośrodek położony jest na półwyspie nad j. Czos. Znajduje się tu nowoczesny i stylowy budynek zaplecza z m.in.: restauracją z kominkiem, miejscami noclegowymi, wypożyczalniami sprzętu sportowego.

Latem można tu wypożyczyć rowery, quady, sprzęt wodny. Restauracja z pięknym widokiem na okolice. Codziennie kursuje prom z os. Grunwaldzkiego.

Zimą do dyspozycji gości są „łączka” dla początkujących narciarzy, trasy biegowe, trzy cykielgi narciarskie (w tym 2 orczykowe), pięć tras zjazdowych o różnym stopniu trudności o łącznej długości ok. 1800 metrów, snowpark, snowtubing, wypożyczalnia sprzętu turystycznego, serwis narciarski, nauka jazdy na nartach.



Widok na schronisko narciarskie

Catoroczny Ośrodek Sportowy Góra Czterech Wiatrów
Miejski Las 11
tel. +48 506 141 528
e-mail: gora4w@wp.pl
www.gora4w.com.pl



Duża pętla mrągowska

Jadąc dalej na wschód od Mrągowa szlak prowadzi przez dziewięć terenów rzadko zamieszkałe przez ludzi. Pagórki w tym terenie jest szczególnie malowniczo, gdyż nieduże kępy lasów kontrastują z podmokłymi łąkami. Przed wiaduktem kolejowym skręcamy w lewo i wjeżdżamy na szeroką szutrową drogę, która prowadzi wzduż nasypu kolejowego po prawej. Kilkaset metrów dalej mijamy po lewej teren podmokły. Dojeżdżamy do rozwidlenia dróg szutrowych (Y). Kierujemy się w lewą stronę, podjeżdżamy pod górke.



Krajobraz na wschód od Mrągowa

Dojeżdżamy do lasu. Przed nami rozwidlenie dróg (Y), trzymamy się prawej strony. Za lasem dojeżdżamy do rozwidlenia dróg szutrowych (Y). Skręcamy w lewo. Mijamy po lewej stronie dom "Miejski Las 5". Przed nami najtrudniejszy odcinek szlaku niebieskiego. Jazda na tym etapie wymaga uwagi i ostrożności. Na rozwidleniu dróg trawiastych (Y) trzymamy się prawej strony. Jedziemy ok 300 m trawiastym odcinkiem, wjeżdżamy w las, gdzie mijamy kolejny odcinek trawiastym o długości ok. 400 m. Po lewej mijamy opuszczony dom. Po prawej agroturystyka. Po mieniu lasu dojeżdżamy do przejścia kolejowego. Mijamy zabudowania, które należą do oddalonego Nowego Probarku.

Piękną aleją topoli docieramy do drogi nr 16. **Uwaga!** Przechodzimy na drugą stronę. Wjeżdżamy na drogę szutrową.

Docieramy do skrzyżowania dróg gruntowych. Jedziemy prosto. Jesteśmy na wzniesieniu, z którego widać j. Wierzbowskie. Jedziemy z górki brukiem do Wierzbowa. **Uwaga!** Trudny zjazd. U podnóża wzgórza syki piach.



Wzniesienie przed Wierzbowem

Wierzbowo

Miejscowość powstała na mocy prawa chełmińskiego w 1470 roku, kiedy zarządca szeszeński Fritz Locwin wystawił przywilej "dla Polaka w Wirspaum", czyli w Wierzbowie. We wsi po prawej sklep spożywczy. Na skrzyżowaniu w centrum wsi skręcamy w lewo. Jedziemy pod górke brukiem. Wjeżdżamy na drogę szutrową. Od tego momentu nie ma możliwości zjechania z drogi szutrowej aż do 18 km. Po prawej mijamy **Ośrodek Szkoleniowo-Wypoczynkowy Polskiej Wytwórni Papierów Wartościowych S.A.** leżący nad j. Wągiel. Znajduje się tu restauracja.

Mijamy Ośrodek jeździecki Żabieniec, z prawej wybieg dla koni, wjeżdżamy w las. Po drodze mijamy dorodne klony. Docieramy do drogi asfaltowej Piecki – Probark.

Punkt styku szlaków

Należy skręcić w prawo (na 15,2 km). Po dotarciu do skrzyżowania dróg asfaltowych (T) w lewo do Pierślawka (odl. 4,6 km) lub w prawo do Piecek (odl. 3,7 km).

Skręcamy w lewo.

Jakubowo

Wieś ma charakter ulicówki. Po lewej stronie sklep spożywczy. Niedaleko widać boisko piłkarskie a za nim cmentarz ewangelicki.

Probark

Trzymamy się cały czas drogi asfaltowej. **Uwaga!** Dojeżdżamy do drogi nr 16. Kierujemy się w prawo. Jedziemy chodnikiem. Po ok. 300 m skręcamy w lewo do Czerwonki (3 km). Parę metrów jedziemy brukiem. Przejazd kolejowy.

Punkt styku szlaków

Punkt styku szlaków

Po prawej stronie jedziemy wzduż domków letniskowych i terenów rekreacyjnych nad j. Juksty. Dojeżdżamy do rozwidlenia dróg gruntowych. Przed ogrodzoną posesją po prawej, skręcamy w lewo. Docieramy do charakterystycznego wzgórza, które należy obejrzeć. Po dotarciu do rozwidlenia dróg skręcamy w prawo. Kierujemy się na widoczne (ok. 100 m) zabudowania gospodarstwa. Przejedźmy drogą gruntową mijając gospodarstwo po prawej stronie.

Czerwonki

Jedziemy brukiem pod górke. Starosta Szeszna Georg von Diebes w 1559 r. sprzedał za 90 grzywien 3 łany sołectkie wolne od czynszu, zasady nazwanemu Hitzschken (Hiczko) ze Sniodowa, który założył wieś czynszową wielkości 30 łanów (501ha), na obszarze między Mrągowem, Probarkiem a j. Juksty. Nazwa miejscowości wzięła się rzekomo od czerwonego koloru gleby we wsi. Pokłady gliny pozwoliły na uruchomienie w okresie międzywojennym miejscowej cegielni.

Dojeżdżamy do rozwidlenia dróg we wsi. Skręcamy w lewo.

Jedziemy pod górke brukiem. Po dotarciu na szczyt wzgórza po prawej stronie rozpościera się widok na j. Juksty. Przed Tymnikowem rozwidlenie dróg, skręcamy w lewo.

Tymnikowo

Istnieją dwie wersje powstania miejscowości Tymnikowo. Pierwsza z nich zakłada, że wieś za Mrągowem powstała na cześć Justyny Tymnik. Druga, że Tymnikswalde założył w 1815 małżonek Justyny Tymnik, budując tam pałac. Justyna Tymnik to żyjąca w XIX wieku wdowa po mrągowskim burmistrzu i bogatym kupcu Gustawie Tymniku. Po śmierci męża dużą część posiadanej majątku przeznaczyła dla dobra miasta.



Kwiecista łąka niedaleko Tymnikowa

Mrągowo

Jedziemy na drogę asfaltową, jedziemy w lewo w dół. Skręcamy w lewo, w stronę parkingu, by po chwili zjechać w prawo drogą stromą w dół w stronę j. Czso. Po lewej **Festiwalowy Amfiteatr z restauracją**. Dojeżdżamy do promenady, skręcamy w prawo. Plaża miejska przy ul. Jaszczurczą Góra z **Ekomarina**.

Mostek nad rzeką Dajną blisko Ekofariny

GPS N53 52.553 E21 18.884



Mapa na stronie



www.t.mragowo.pl



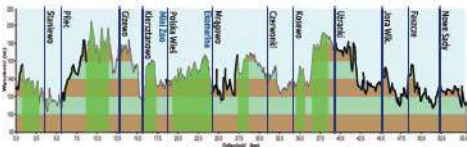
Ślaziak grodzisk pruskich

55,5 km



Św. Lipka > Pilec > Kiersztanowo > Polska Wieś > Mrągowo > Uźranki > Jora Wielka > Faszczę > Nowe Sady > Mikotajki

Czerwony szlak rowerowy to propozycja dla rodzin. Trasa mimo, że o sporej liczbie kilometrów nie jest trudna do przejechania, zwłaszcza z północy na południowy-wschód. Na szlaku znajdują się dwie turystyczne miejscowości, co jest jej dodatkowym atutem, gdyż trasa często dzielona jest na krótsze odcinki do przejechania.



* brak pomiarów pomiędzy odległościami a wysokościami

Charakterystyka trasy

krajobraz: łąki, pola
nawierzchnia: 47,4% szutr, 52,6% asfalt
trudność: średnia
rower: górski, miejski
czas średni: 7 h

Atrakcje dla rodzin

Mrągowo:
Ekomanina 📍
Mrongoville
Muzeum Sprzętu Wojskowego 📍

Atrakcje przyrodnicze

Marcinkowo:
Motylarnia & Ogrody Pokazowe 📍

Zabytki

Sorkwity: 📍
Kościół ewangelicki
Pałac Mirbachów
Marcinkowo:
Mazurska Izba Regionalna 📍

Jest to kontynuacja już istniejącego szlaku z Giżycka przez Ryn – Nakomiady – Muzeum w Owczarni – Gierłoż – Kętrzyn do Świętej Lipki (dł. 67 km).

Giżycko położone jest bardzo atrakcyjnie pomiędzy J. Niegocin, Tajty i Kisajno. Warto zwiedzić **zamek krzyżacki z XIV w.**, obecnie hotel oraz XIX wieczny zabytek sztuki fortyfikacyjnej - **Twierdzę Boyen**. Znajduje się tu **port Żegluga Mazurskiej**, skąd można dojechać m. in. do Mikotajek.

Na szlaku są takie miejscowości jak: **Ryn** z drugim pod względem wielkości **zamekiem krzyżackim** w Polsce, **Nakomiady** z **pałacem barokowym**, **Owczarnia** z **Muzeum Mazurskim**, **Kwaterna Dowodzenia Hitlera** w **Gierłożu**, **Kętrzyn** z **zamekiem i kościołem gotyckim** oraz **Sanktuarium** w **Św. Lipce**.

Święta Lipka 📍 📍 📍 📍 📍
GPS N54 01.528 E21. 13.094

To najbardziej znane Sanktuarium Maryjne w północnej Polsce. W bazylice można podziwiać barokowe organy z ruchomymi figurkami. Jest to jedna z największych atrakcji województwa.

Znajduje się tu **sklep spożywczy** 📍 oraz **restauracja „Błękitny Anioł”** 📍



Krużganki

Przed kościołem na trawniku znajdują się stojaki dla rowerów. Kierujemy się asfaltem do lewej strony kościoła pod górę. Rozwidlenie drogi (T), pozostajemy po prawej stronie drogi. Docieramy do lasu, skręcamy w prawo (T) i wjeżdżamy na bardzo dobrą drogę szutrową.

Staniewo 📍 📍 📍 📍

Wieś składa się z kilku domów. Jedziemy drogą szutrową z miejscami luźnym piachem. Przecinamy rzekę Dajnę, na której przy drodze zbudowano małą elektrownię wodną. Za elektrownią jedziemy odcinkiem szutrowym. Po prawej oczami widać jezioro Dejnowa.

Przed Pilcem po prawej na wzgórzu mijamy cmentarz wiejski w lasku. Zjeżdżając w dół jedziemy do wsi brukiem.



Cmentarz wiejski w Pilcu

Pilec 📍 📍 📍 📍 📍

Wieś została założona w roku 1326. Do XV wieku w miejscowości istniał zamek. Najprawdopodobniej w miejscu ówczesnej zapory wodnej przy dawnym młynie, przez którą przelewała się do jeziora woda rzeki Dajny. Na zaporce funkcjonuje elektrownia wodna. Pilec w swojej historii miał różnych właścicieli. Region pierwotnie zamieszkały był przez pruskie plemię Bartów.



Przenoska na szlaku kajakowym Dajny w Pilcu

W XIII w. Krzyżacy podbili te tereny. Po sekularyzacji Zakonu w 1525 roku wieś znalazła się w granicach Prus Książęcych. Od 1701 roku miejscowość znajdowała się granicach Królestwa Pruskiego.

Z Pilcem związana jest legenda, która głosi że na dnie jeziora Kociotek spoczywa zatopiony kościół. We wsi znajduje się zakład górniczy Olsztyńskich Kopalni Surowców Mineralnych Sp. z o.o. Pilec bogaty jest w surowce naturalne.

Rozwidlenie dróg (+). Skręcamy szutrem w prawo w kierunku dawnego młyna nad Dajną. Brukiem do szosy. **Sklep spożywczy** 📍

Uwaga! Skręcamy w lewo (T), jedziemy ok 100m szosą Mrągowo – Św. Lipka nr 699, by skręcić w prawo (T) w kierunku Burszewa (kierunkowskaz). Na zjeździe z lewej strony widać most nad szlakiem kajakowym Dajny. Jedziemy prostą aleją drzew wśród zabudowań. Początek lasu z piękną starą aleją kasztanów. Koniec asfaltu, dojeżdżamy do rozwidlenia dróg szutrowych (Y). Skręcamy ostro w lewo. Odtąd aż do wyjazdu z lasu jedziemy drogą 📍



Szlak Grodzisk Pruskich



Lasem do Gizewa

Po lewej mijamy **ścieżkę edukacyjną „Tajemnice lasu”**. Po chwili docieramy do miejsca odpoczynku z ławkami i stołem po lewej stronie. Przed nami duży otwarty teren po wycincze drzew z kilkoma potężnymi dębami. Po 100m skręcamy w prawo (T). Mijamy tereny po wycincze drzew. Na rozwidleniu dróg (Y) skręcamy w lewo. Wyjeżdżamy z lasu, w oddali wieś Gizewo. Jedziemy szutrem wśród łąk i pól w kierunku wsi.



Łąki przed Gizewem

Gizewo 5.5 4.5

Na początku wsi rozwidlenie dróg (Y), kierujemy się w prawo asfaltem do wsi.

Gdybyśmy pojechali w lewo to po kilkuset metrach dotrzemy do Siedliska Gizewo, pięknie położonego na wzgórzu nad jeziorem Juno. Rozciąga się stąd piękny widok na okolicę. **Restauracja**. Powrót na szlak.

Do centrum wsi z przystankiem autobusowym i planem wsi jedziemy asfaltem, tu skręcamy w lewo (T), jedziemy dalej szutrem do Kierstanowa. Po lewej stronie przed lasem mijamy samotnie stojący dom. Las. Wyjeżdżając z lasu, jedziemy łąkami. Po chwili, przed zjazdem w dół, otwiera się piękna panorama okolic z j. Kiersztanowskim w dole. Ostro w dół. Dojeżdżamy do rozwidlenia kilku dróg (W) z pomalowanymi na biało kamieniami, na których widoczne jest oznakowanie szlaków rowerowych.



Pagórki nad j. Juno

Punkt styku szlaków

Kierstanowo 5.5 6.0

Wieś położona jest pomiędzy dwoma j. Juno i Kierstanowskim, które łączy rzeka Dajna. Nazwa miejscowości pochodzi od pruskiego Kirsnan - czarny. Pierwotnie j. Kierstanowskie nosiło nazwę Kirsno. Początkowo wieś nazywana była Kierstyn lub Kierstynowo.



Morenowe wzgórze przy Kierstanowie

Wieś po lewej. Kierujemy się w drugą z trzech dróg, w kierunku widocznego w oddali maszynowego krzyża u podnóża zalesionego wzgórza. Jedziemy razem ze szlakiem zielonym.

Przed lasem rozwidlenie dróg szutrowych (V). Szlak czerwony oddziela się od zielonego – jedziemy lasem w prawo. Wyjeżdżamy z lasu, ponownie spotykamy szlak zielony. Jedziemy szutrem wśród pól w kierunku widocznej w oddali wsi Polska Wieś.



Łąki przed Polską Wsią

Polska Wieś 6.0 6.5

Dojeżdżamy do asfaltu Mrągowo – Warpuny (T), jedziemy kilkadziesiąt metrów prosto. Na zakręcie drogi asfaltowej skręcamy w prawo (T). **Sklep spożywczy** **Mini Zoo** po lewej. Rozwidlenie dróg (Y), trzymając się zabudowań po lewej stronie, skręcamy w lewo. Kaplica św. Faustyny. Szutrem wśród łąk i pól jedziemy do widocznego w oddali lasu. Wjeżdżamy w las. Wyjeżdżając z lasu mijamy dawne wysypisko śmieci po prawej stronie, wjeżdżamy na betonowe płyty typu joomla, którymi jedziemy aż do Mrągowa. Wjeżdżamy w las. Skrzyżowanie dróg (T) z drogą szutrową po prawej. Kierujemy się w lewo jadąc po betonowych płytach.



Jadąc do Mrągowa przejeżdżamy przez Lasy Sorckwickie

Mrągowo 6.5 6.0 6.0

Nie zachował się dokument lokacyjny. Na jednej z pieczęci miasta figuruje rok 1348. Obecnie uznaje się jednak, że jest to data zbudowania wieży strażniczej. Dopiero z czasem w okolicy strażnicy powstała osada. Wiadomo zaś, że w latach 1404-1407 komtur bałgijski Jan von Sayn, lokował miasto, a wielki mistrz krzyżacki Konrad von Jungingen nadał miejscowości prawa miejskie.

Po lewej zabudowania. Wyjeżdżamy z lasu, po lewej jezioro Piechocino. Wyjeżdżamy na asfalt, po lewej mijamy **Mleczarnię**, po prawej ogródki działkowe. Asfaltem w dół. W oddali widoczna obwodnica, po prawej ogródki działkowe. Skrzyżowanie z drogą asfaltową z lewej (Y). Skręcamy ostro w lewo. Jedziemy przy Mleczarni. Po lewej **sklep firmowy**. Droga prowadzi w prawo w kierunku widocznego lasu. Zjeżdżamy długim odcinkiem z górki, w dół widoczne jezioro Juno. Dojeżdżamy do ścieżki pieszo – rowerowej (T), skręcamy w prawo.

Punkt styku szlaków

Ul. Młotkowskiego jedziemy aż do stacji benzynowej.

Koniec ścieżki pieszo – rowerowej, jedziemy prosto, Rozwidlenie dróg (T), trzymamy się prawej strony, jedziemy w kierunku widocznej obwodnicy miasta. Przejeżdżamy pod wiaduktem drogowym. Dojeżdżamy do stacji zynowej. Przy skrzyżowaniu (+) widoczne budynki reprezentacyjne Mrągowa: duża szara fasada Starostwo Powiatowego z 1912 roku, gdzie obecnie mieści się także Urząd Miasta oraz gminy. Naprzeciwko neogotycki budynek sądu. Przechodzimy na drugą stronę, kierujemy się za Urzędem, w kierunku Parku Lotników i j. Czosa.

Promenada. Kierujemy się w lewo północno – wschodnim brzegiem jeziora.



Szlak Grodzisk Pruskich

Punkt styku szlaków

Mostek nad rzeką Dajną bliski Ekomariny

Do Kosewa jedziemy razem ze szlakiem niebieskim oraz żółtym. Mijamy plażę z pomostami. **Ekomarina. Festiwalowy amfiteatr z restauracją** nad jeziorem.

Przed amfiteatrem (T) kierujemy się w lewo, pod górkę. Przy parkingu (T) kierujemy się w lewo, by po dotarciu do asfaltu ul. Jaszczurza Góra (T) skrócić w prawo, pod górkę.

Szutrem do Tymnikowa i Czerwoni. Przed Czerwonką brukiem w dół.

Czerwoni

Przy skrzyżowaniu (Y) skręcamy w prawo, szutrem aż do Kosewa. Przed torami kolejowymi (T), skręcamy w lewo w kasztanową aleję. Południowy brzeg jeziora Juksty.

Wiadukt kolejowy (Y). Przed nim skręcamy w kierunku Użranek zgodnie z kierunkowskazem.



Pagórkowaty krajobraz okolic Użranek

Użranki

Nazwa miejscowości pochodzi od pruskiego "isrankut", czyli uwolniony. Odnosi się to do prawa osadników, którzy przez 11 lat od sprzedania 11 listopada 1555 r. braciom Wawrzyńcowi i Mikołajowi Klemczykom ziemi "w lesie Sądry" cieszyli się okresem tzw. wolnizny. W pobliżu wsi znajduje się najwyższe wzniesienie na Pojezierzu Mrągowskim – **Królewska Góra** (niem. Königshöhe) o wysokości 212 m n.p.m.

Nazwa wzniesienia nawiązuje do wizyty króla pruskiego Fryderyka Wilhelma IV, który w 1845 r. zatrzymał się tu w czasie swojej podróży po Prusach.

Przed wsią rozwidlenie dróg szutrowych (Y), skręcamy w lewo do wsi. Mijamy **neogotycki kościół z 1895 r.**

Skrzyżowanie (+) w centrum wsi z remizą strażacką. Skręcamy w prawo zgodnie z kierunkowskazem kierujemy się do Jory Wielkiej. Rozwidlenie dróg w kierunku Notystu i Jory Wlk. Kierujemy się w prawo(Y). Odstąp aż do Mikołajek jedziemy asfaltem.

Jora Wielka

Skrzyżowanie (+), skręcamy w prawo w kierunku na Faszczę i Baranowo.



Od Użranek do końca szlaku jedzie się wśród pol pól na horyzont

Faszczę

Za wsią skrzyżowanie (+) z pomnikiem upamiętniającym powstanie wsi po lewej. Skręcamy w lewo.



Pagórkowaty teren moreny dennej w drodze do Mikołajek

Nowe Sady

Skrzyżowanie dróg asfaltowych (Y), jedziemy prosto do drogi krajowej nr 16, po lewej Hotel Gołębiwski.

Wzdłuż drogi krajowej aż do Mikołajek po prawej stronie ścieżka pieszo – rowerowa.

Koniec szlaku przy placu obok kościoła ewangelickiego i Muzeum Reformacji Polskiej.

Mikołajki



Wioska Żeglarska w Mikołajkach

Mikołajki były początkowo osadą rybacką. Nazwa miejscowości pochodzi od Świętego Mikołaja, który jest opiekunem żeglarzy i przejść wodnych. Niewiele osób wie, że w centrum miasta znajduje się ukryty bunkier z I wojny światowej a pierwszy rejs statkiem pasażerskim po wielkich Jeziorach Mazurskich odbył się właśnie z Giżycka do Mikołajek.



Plac zabaw w Mikołajkach



ul. 3 Maja 3, tel. +48 87 421 61 6

ul. Szkolna 2, tel. +48 87 421 68 68



Przychodnia w Mikołajkach, ul. Szkolna 2, tel. +48 89 4215041, +48 89 4215042



Wypożyczalnia rowerów Mazurskie Rowery.pl, ul. 3 Maja 14, +48 661 651 930, www.mazurskie-rowery.pl

Wypożyczalnia rowerów, ul. 3 Maja 13 tel. +48 87 4216470

Pensjonat „Tabu” w Mikołajkach, ul. Mrągowska 13, tel. +48 87 4216280 www.mazury.pcp.pl/pensjonaty/tabu

Wypożyczalnia Rowerów „Gabi”, Plac Handlowy 20, tel. +48 602 609 580

Hotel „Na Skarpie”, ul. Kajki 96 tel. +48 87 4219950 www.hotel-naskarpie.pl



Kościół ewangelicki
GPS N53 48.165 E21 34.235

Jak zamknąć pętlę do Giżycka?

Najlepiej promem pasażerskim! Obaj przewoźnicy mają porty w Mikołajkach. Na statek można zabrać rowery.

Żegluga Mazurska, Giżycko, Al. Wojska Polskiego 8
tel. +48 87 428 25 78
port@zeglugamazurska.com.pl
www.zeglugamazurska.com

Hotel Robert's Port ** Lake Resort & SPA**, Mikołajki, Stare Sady 4
tel. +48 503 018 600
repcja@hotel-port.pl
www.hotel-port.pl

Obiekt w programie
Mazurska Karta Turystyczna
Muzium Miejsce Card



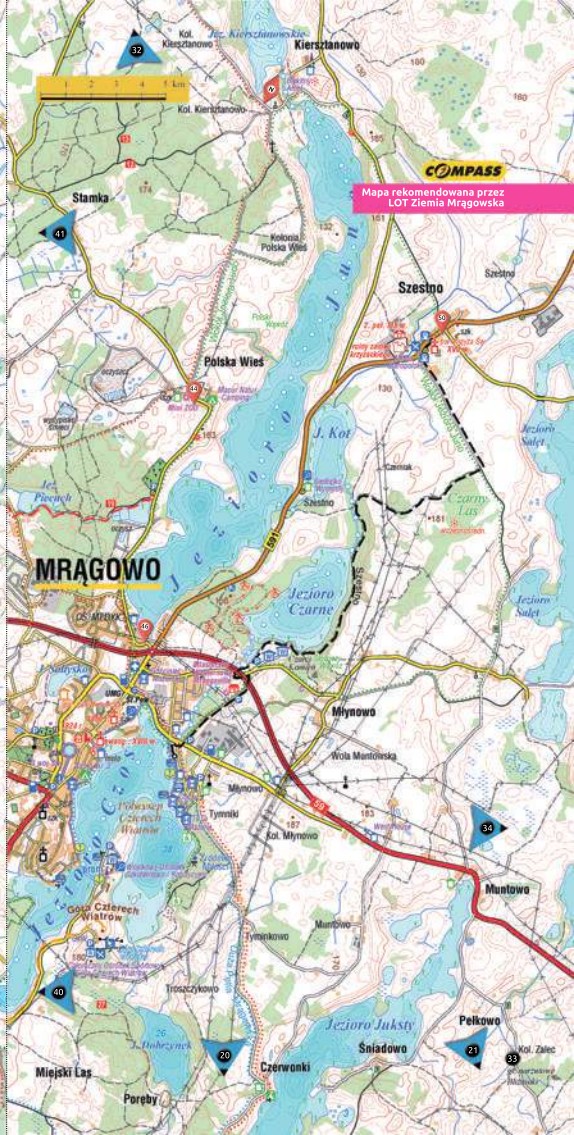
Port w Giżycku

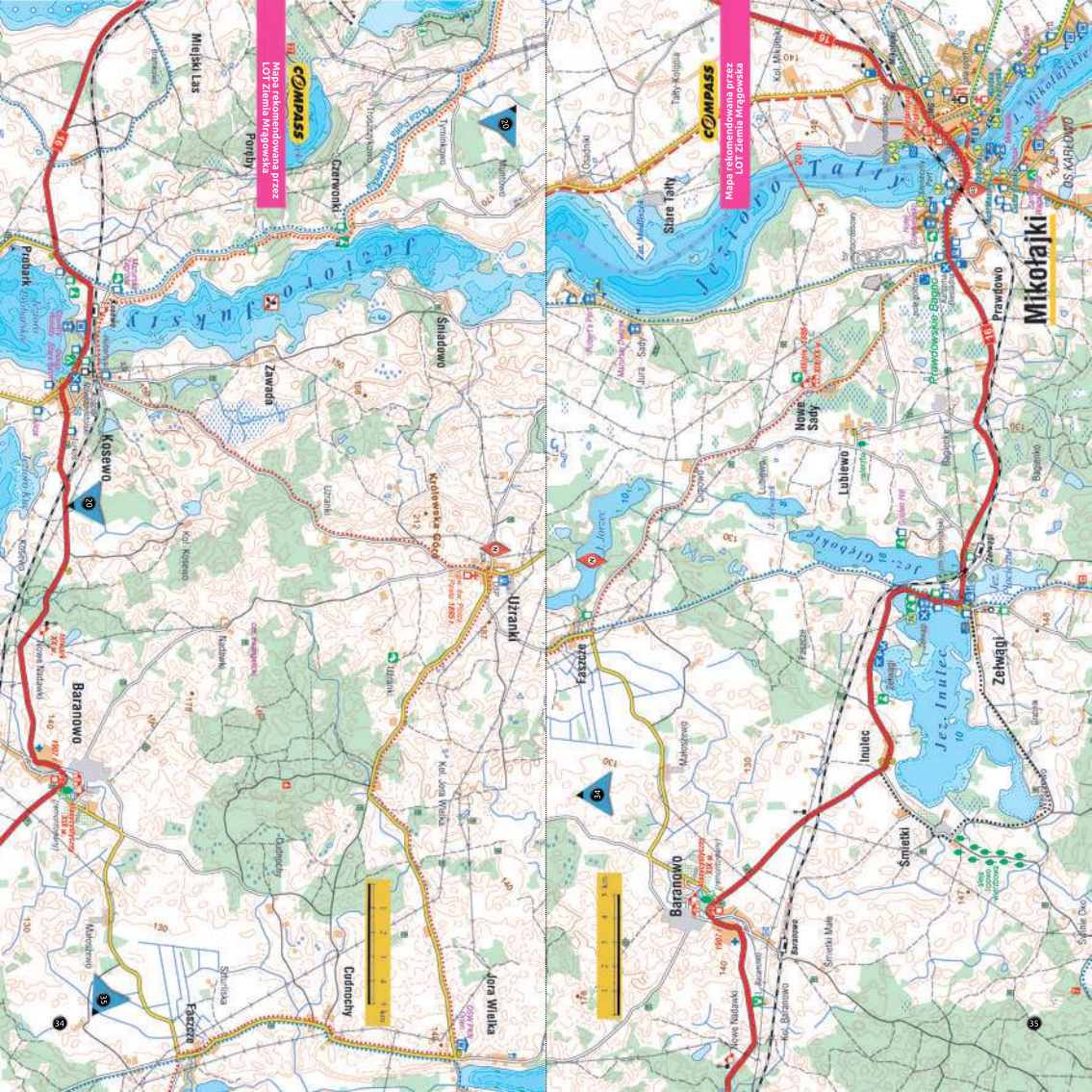


Mapa na stronie



www.ziragowo.pl





Mapa rekomendowana przez
LOT Ziemia Mięgorzaska
Poręby

COMPASS

Mapa rekomendowana przez
LOT Ziemia Mięgorzaska

COMPASS

Mikolajki

0 1 2 3 4 km

0 1 2 3 4 km

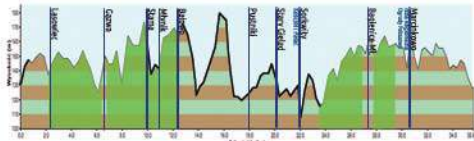


Lasy Sorkwickie

35,5 km

Mragowo > Gązwa > Stama > Młynki > Batowo > Pustniki > Sorkwitły > Baglienice Małe > Marcinkowo > Mragowo

Szlak prowadzi przez jedyny duży kompleks leśny w okolicach Mragowa z rezerwatem Gązwa. Dalej przebiega zachodnim brzegiem dużego, rynnowego j. Gielądzkiego. Przez atrakcji przyrodniczych na trasie, w Sorkwitach można zobaczyć ewangelicki kościół z oryginalnym, niezniszczonym w czasie II wojny światowej wyposażeniem, a także Pałac rodu von Mirbach przyślad jednej z najlepiej zachowanych neogotyckich budowli Prus Zachodnich.



* brak proporcji pomiędzy odległością a wysokością

Charakterystyka trasy
krajobraz: lasy, łąki, pola
nawierzchnia: 65% szutr,
35% asfalt

trudność: średnia
rower: górski
czas średni: 3,5 h

Atrakcje dla rodzin

Mragowo:

Ekomarina
Mrongowille
Muzeum Sprzętu Wojskowego

Zabytki

Sorkwitły:

Kościół ewangelicki
Pałac Mirbachów

Marcinkowo:

Mazurska Izba Regionalna

Atrakcje przyrodnicze

Marcinkowo: Motylarnia &
Ogrody Pokazowe
Rezerwat Gązwa

W Mragowie można dojechać do szlaku kierując się w stronę os. Mazurskiego i J. Sotyskiego. Przebiega tu ścieżka pieszka – rowerowa. Z drogi nad j. Sotyskim rozciąga się piękna panorama miasta. Jesteśmy już na szlaku. Przy ostrym zakręcie od północnej strony j. Sotyskiego kierujemy się drogą w lewo, w kierunku Obwodnicy Mragowa. Przechodzimy na pasach. Rozwinięcie dróg asfaltowych. Przed nami ogródki działkowe. Kierujemy się w lewo, drogą wzdłuż ogródków działkowych. Aleja drzew.

Mragowo

Aleja drzew przy Ogródkach działkowych „Stokrotka” w kierunku na Lasowiec

GPS N53 52.5271 E21 17.754

Lasowiec

Przed wsią przy drodze, pomiędzy j. Głębokim i Średnim stoi krzyż. Kierujemy się w prawo. Jedziemy wzdłuż zachodniego brzegu j. Średniego drogą 18. Rozwinięcie dróg. Szlak wiedzie w lewo, drogą 18. Po 200 m na rozwinięciu dróg w prawo. Po kolejnych 200 m na skrzyżowaniu dróg przy przydrożnym krzyżu szlak wiedzie w prawo, wzdłuż ściany brzoźowego lasu. Po drugiej stronie drogi znajdują się pola uprawne. W głębi lasu widoczne gospodarstwo. Skrzyżowanie dróg gruntowych. Szlak prowadzi w lewo, w stronę lasu. Dalej na prawo widok na gospodarstwo. Wyjazd z lasu na teren otwarty. Około 150 m odcinek drogi polnej doprowadza do drogi gruntowej, na której szlak skręca w lewo. Dojazd do drogi gruntowej z kilkoma brzoźami w skrajni. Szlak prowadzi w prawo. Wyjazd na drogę prowadzącą wśród pastwisk. Widok na panoramę wsi Gązwa.



Nie wszystkie grzyby nadają się do zbierania!

Lasy Sorkwickie to jedyny duży kompleks leśny pomiędzy Mragowem a Sorkwitami. Lasy te zachwycają szczególnie gęsto porośniętymi sosnami i świerkami z drzewami liściastymi. Na terenie Lasów Sorkwickich znajduje się **Rezerwat Gązwa**.

Poroża jeleni upolowanych w Lasach Sorkwickich były przed wojną znane w całych Niemczech i wielokrotnie otrzymywały nagrody: puchar cesarza w 1900 r., a podczas każdej wystawy poroży srebrny lub złoty medal. Osoba, która sprawiła, że lasy te stały się kiedyś znane na całe Niemcy był **Juliusz Graf von Mirbach** (1839-1921), dawny właściciel Sorkwit.

W XIX w. stan lasów w Prusach Wsch. był opłakany. Po odziedzczeniu majątku Juliusz von Mirbach dzięki przemysłowym działaniom polegającym na stosowaniu zasady ochrony poszczególnych drzew i unikaniu wycinek odbudowy zdrowy i zróżnicowany las mieszany. Zadziwiająca postępowanie Mirbacha w odniesieniu do lasu, było w jego czasach niezwykle, ponieważ nie istniała wtedy właściwie zrównoważona gospodarka leśna. O Lasach Sorkwickich pisano jako najlepszym w Niemczech terenie ze zwierzyną ptową. Zamieszkiwało w nim, jak na tamte czasy, ogromna ilość dziczyzny i rogacizny.

Rezerwat Gązwa utworzono w 1958 roku. Ochroną objęte jest torfowisko wysokie z naturalną roślinnością: sosnowy bór bagienny z płatami mszaru z wietniaką pochowątą, na mineralnych wysepkach – świerczkiwa na torfie ze starymi drzewostanami.

Gązwa

Dojazd do szosy asfaltowej. Szlak skręca w lewo. Jedziemy przez wieś ulicówkę. Szlak prowadzi z wsią drogą szutrową wśród pól obok pojedynczych zabudowań w kierunku lasu. Wyjazd do lasu. Aż do wsi Stama szlak wiedzie drogą 18. Skrzyżowanie kilku dróg na skraju lasu przed Stamą. Szlak wiedzie prosto, w stronę zabudowań.

Stama

Dojazd do drogi asfaltowej. Szlak skręca w lewo. Rzadko uczęszczana przez auta asfalt wiedzie wśród łąk. Wjeżdżamy do lasu.

Młynki

Za tablicą miejscowości szlak skręca ostro w prawo, w leśną drogę prowadzącą w głąb lasu. Jest to droga 14 do Batowa. Wyjazd z lasu. Przy drodze znajduje się ogrodzone pastwisko.