

[www.it.mragowo.pl](http://www.it.mragowo.pl)

„E-encyklopedia Ziemi  
Mrągowskiej”

# LOKALNA ORGANIZACJA TURYSTYCZNA "ZIEMIA MRĄGOWSKA"



11-700 Mrągowo, ul. Warszawska 26  
tel./fax 0 89 741 80 39  
e-mail: [info@it.mragowo.pl](mailto:info@it.mragowo.pl)  
[www.it.mragowo.pl](http://www.it.mragowo.pl)



Strona internetowa [www.it.mragowo.pl](http://www.it.mragowo.pl) posiada największą bazę turystyczną Ziemi Mrągowskiej.

Zawiera wyszukiwarę. W prosty i intuicyjny sposób można znaleźć wiele potrzebnych informacji. W katalogach zamieszczone są informacje o atrakcjach turystycznych Ziemi Mrągowskiej, czyli walorach przyrodniczych, kulturowych i historycznych. Można również zaplanować pobyt korzystając z proponowanych tras turystycznych (pieszych, rowerowych, kajakowych). Wzbogaceniem są galerie zdjęć, mapy oraz wyszukiwarka imprez w formie kalendarza.

- "E-encyklopedia Ziemi Mrągowskiej" to projekt zrealizowany przez Lokalną Organizację Turystyczną „Ziemia Mrągowska” oraz Mrągowskie Centrum Informacji Turystycznej.
- Strona [www.it.mragowo.pl](http://www.it.mragowo.pl) funkcjonuje od lipca 2005 r., a w 2008 r. została zmodernizowana.

Wygląd strony  
[www.it.mragowo.pl](http://www.it.mragowo.pl)  
przed modernizacją

## Ziemia Mragowska Zaprasza

Miejsce na  
Twoją reklamę

**Wiadomości**  
Najzyśniej  
Żegluga Mazurskiej  
więcej...

GALERIA ZDJĘĆ  
MRAGOWA

Zastanawiasz się, czy  
odwiedzić Mragowo?  
Przekonaj się, że warto...  
więcej...

Powiat Mragowski na  
widokówce

Wystawa starych zdjęć w  
Centrum Kultury i Turystyki  
w Mragowie *więcej...*

## Mragowo dawniej

Znajdź w archiwum

**Pogoda**

26.08



temp. max: 20,  
temp. min: 11,  
opis: Czy wiesz jak pachnie  
teraz łąka? Końcem lata...  
Gdy pajak nitką swą oplata  
wrześniowe kwiaty. Gdy  
słońce świeci wciąż  
łaskawe, ogrzewa latem  
zmczoną trawę...  
wiatr,  
prędkość wiatru 1-2 m/s

**Prognoza dla miast:**

Mragowo

**Ostrzeżenia:**

Dla żeglarzy.  
Inne.

## Mapa witryny

Mragowo, Mikołajki, Mazury... Któż nie zna tych miejsc... Jesteście na Ziemi Mragowskiej. Są to miejsca piękne i niepowtarzalne - tu zmienia się ludzkie życie. Za sobą zostawiacie pośpiech, gonitwę, pracę na wczoraj i wręcz bezwolnie wchodzicie w krainę między jeziorami. Tu nie ma nudy - przyroda sama ugości, nie tylko ta dzika z Mazurskiego Parku Krajobrazowego, ale również ta na wyciągnięcie ręki - z ciemnymi sosnami w pobliskim lesie, z migotliwym jeziorem i białą żaglówką na horyzoncie. Mazury oferują atrakcje także dla Ciebie!



Mragowo jest dla wszystkich. Bo jeśli chcecie wrażeń i śmiechu, który wszak zdrowiem jest zwany, dostarczy Wam tego mragowska **Mazurska Noc Kabaretowa**. Po śmiechu czas na muzykę country - Mragowo i Mazury z niej właśnie słyną, a polscy kowboje do granic miasta przybywają w ostatni weekend lipca, aby bawić się na słynnym **Pikniku Country**. Na to niezwykle połączenie muzycznych wrażeń w Mragowie, czekają co roku melomani z całej Polski. Nie przegap także **Miasteczka Westernowego Mrongoville!** Jest ono odzworowaniem typowego miasteczka westernowego z Dzikiego Zachodu z drugiej połowy XIX wieku.

Tymczasem nie tylko z Polski, ale również zza kresowych granic wybiorą się w sentymentalną podróż na Mazury ci, których serca biją tutaj, w polskim kraju i na polskich Mazurach. **Festiwal Kultury Kresowej**, który gości w Mragowie w sierpniu, to festiwal patriotyzmu i pięknej muzyki. Ich twórcy bardzo upodobali sobie Mragowo. W Gminie Mragowo kolejną atrakcją, zupełnie nowa - **Góra Czterech Wiatrów**. To za jej sprawą na Mazury zawitały stoki górskie - rajem dla narciarzy będące. Nocleg w pięknym mazurskim miasteczku znajdzie każdy zapalony narciarz. Po męczącym dniu na stoku, restauracje i bary w Mragowie serwują pyszne regionalne potrawy.



Mazury to również bogactwo jezior ogromne, a ich piękno niepowtarzalne. Przez niemalże całą gminę płynie magiczna rzeka Krutynia, która przyciąga turystów z całego świata. Jej szlak rozpoczyna się w Sorkwicach, prowadzi przez wiele jezior, **połączonych strugami i rzeką Krutynią**, a kończy się ujściem do jeziora Bełdany. Środkowy odcinek rzeki między Bieńkami a wsią Krutyń biegnie przez gminę Piecki, gdzie można odpocząć w stanicach wodnych w Bieńkach, Zgonie, Krutyni i Nowym Moście. Natomiast bogate w runo obszary leśne są wspaniałym miejscem dla miłośników grzybobrania.

Gdyby **szlak mazurskiej Krutyni** rozpocząć się więc chciało, dotrzemy najpierw do Sorkwit, których nazwa ma swoje ciekawe pochodzenie. Początek wzięła z języka litewskiego, w którym "sargas" - wartownik, "wietà" - miejsce. I jak to z nazwami bywało - nie nadaremnie nadawane były. Bo nad Sorkwitami jakoby wielki pałac trzyma wartę, pięknie położony nad wyjątkowym Jeziorem Lampackim, ale wcześniej to tu właśnie była staropruska strażnica, która bezpieczeństwa okolic strzegła. Dziś w Parku zobaczyć można piękny szlak spacerowy, z drzewami do samego nieba, o których tubylcy mówią, że to mazurskie sekwoje. I kolejna atrakcja - **szlak Rzeki Dajny**. To nowy szlak, warto go poznać i przepłynąć nim. Wypłynąć można z Mrągowa lub z Piecek.



Ziemia Mrągowska wita gości przybyłych błękitem jezior i zielenią lasów, z roślinnością rzadką i grzybami wita. A zwierzyny leśnej wokół mnóstwo, zda się - na wyciągnięcie ręki. Taka to Ziemia Mrągowska zaczarowana, magiczna. To miejsce, gdzie się gwiazdy zbiegły...

A Smętek od wieków tu waży w dłoni miłość do Mazur, którą równo obdziela gości, by Mrągowo odwiedzali i na Ziemię Mrągowską wracali i strzeże pilnie w skrzyni srebrnych denarów, by kraina ta stawała się w bogactwo obfita i radość z bycia tutaj niosła również jej mieszkańcom. **Katarzyna Enerlich**



#### Informacja Turystyczna w Mrągowie

**MRĄGOWSKIE CENTRUM INFORMACJI TURYSTYCZNEJ**  
ul. Warszawska 26, 11-700 Mrągowo  
tel./fax (089) 741 80 39, (089) 743 34 67, e-mail: [info@it.mragowo.pl](mailto:info@it.mragowo.pl),  
[biuro@it.mragowo.pl](mailto:biuro@it.mragowo.pl), [kierownik@it.mragowo.pl](mailto:kierownik@it.mragowo.pl),  
[www.it.mragowo.pl](http://www.it.mragowo.pl)

Wygląd strony  
[www.it.mragowo.pl](http://www.it.mragowo.pl)  
po modernizacji





Zagłosuj na nas!



Aktualności



Prowincja pełna gwiazd

Dodano dnia: 2010-01-22  
Spotkaj się z autką 15 lutego w Pensjonacie Wileński, godz. 17.00.

Regaty na jeziorze Tałty

Dodano dnia: 2010-01-21  
Zapraszamy w dniach 13-14 luty

Archiwum wiadomości

### Atrakcje turystyczne

#### Atrakcje



Mrągowo, Mikołajki... Któż nie zna tych miejsc... Jesteście na Ziemi Mrągowskiej. Są to miejsca piękne i niepowtarzalne - tu zmienia się ludzkie życie. Za sobą zostawiacie pośpiech, gonitwę, pracę na wczoraj i wręcz bezwolnie wchodzicie w krainę między jeziorami. Tu nie ma nudy - przyroda sama ugości, nie tylko ta dzika z Mazurskiego Parku Krajobrazowego, ale również ta na wyciągnięcie ręki - z ciemnymi sosnami w pobliskim lesie, z migotliwym jeziorem i białą żaglówką na horyzoncie. Na naszej stronie znajdą państwo wiele przydatnych informacji np. noclegi w Mrągowie, w Mikołajkach, na Ziemi Mrągowskiej, opis najważniejszych atrakcji turystycznych czy propozycję odnośnie zaplanowania pobytu.



Mrągowo jest dla wszystkich. Bo jeśli chcecie wrażeń i śmiechu, który wszak zdrowiem jest zwany, dostarczy Wam tego mrągowska Mazurska Noc Kabaretowa. Po śmiechu czas na muzykę country - Mrągowo i Mazury z niej

właśnie słyną, a polscy kowboje do granic miasta przybywają w ostatni weekend lipca, aby bawić się na słynnym Pikniku Country. Na to niezwykle połączenie muzycznych wrażeń w Mrągowie, czekają co roku melomani z całej Polski. Nie przegap więc Mrągowa! Nie przegap także Miasteczka Westernowego Mrongoville! Jest ono odwzorowaniem typowego miasteczka z Dzikiego Zachodu z drugiej połowy XIX wieku.



Tymczasem nie tylko z Polski, ale również zza kresowych granic wybiorą się w sentymentalną podróż na Mazury ci, których serca biją tutaj, w polskim kraju i na polskich Mazurach.

Festiwal Kultury Kresowej, który gości w

Search and calendar widget with language selection and a calendar for February 2010.

Google Translate widget with a language selection dropdown and 'Rozszerzenia Powered by Google' text.



20 10-02-08

Temp.: od -13°C do -9°C



W lutym śniegi i lód stały Czynną w lato upał trwały. Gdy zaś burza, deszcz panują, Dobry plon nam obiecują.

**Wiatr:**

umiarkowany

**Prędkość wiatru:**

1-2 m/sek

**Prognoza dla miast:**

Mrągowo

Mikołajki

Mapa serwisu

Miejsce  
na Twoją  
reklamęSTOWARZYSZENIE  
„PERKUN”WYPOŻYCZALNIA  
KAJAKÓW

szkola24.eu

Mrągowie w sierpniu, to festiwal patriotyzmu i pięknej muzyki. Ich twórcy bardzo upodobali sobie Mrągowo. W Mrągowie warto odwiedzić Muzeum, które znajduje się w zabytkowym ratuszu.

W Gminie Mrągowo kolejna atrakcja, zupełnie nowa - [Góra Czterech Wiatrów](#). To za jej sprawą na Mazury zawitały stoki górskie - rajem dla narciarzy będące. Nocleg w pięknym mazurskim miasteczku znajdzie każdy zapalony narciarz. Po męczącym dniu na stoku, restauracje i bary w Mrągowie serwują pyszne regionalne potrawy.




Mazury to nie tylko Mrągowo. Niemal tuż obok, zaledwie 20 kilometrów od Mrągowo jest [Stolica Żeglarzy - Mikołajki](#). Ci, którzy tu zajrzą, znajdą relaks, jakiego szukali: rejs pod żaglami, statkiem spacerowym lub spływ kajakiem, wędrowkę rowerem, na własnych nogach, na końskim grzbiecie lub bryczką i wiele innych atrakcji. Mikołajki są perełką Mazur. Jest to miasteczko, które w sezonie letnim nigdy nie zasypia. Mikołajki czekają na Ciebie wraz z różnorodnością swoich propozycji.



W środku zimy portowe tawerny i knajpki w Mikołajkach nie rozbrzmiewają wprowadzie szantami, w powietrzu nie unosi się smakowity zapach smażonej ryby, ale niewątpliwie leniwa atmosfera zarówno Mrągowo jak i Mikołajek ma swój niepowtarzalny urok. Wystarczy wybrać

się na wieczorny spacer brzegiem uśpionych jezior w blasku latarni i padającego śniegu - to prawdziwa przyjemność. Mazurskie miasteczka, takie jak Mrągowo i Mikołajki, to miejsca pozostające w pamięci na bardzo długo. Gmina Piecki powita turystę czarem swoich lasów - bo prawie połowa powierzchni to stary drzewostan.

Mazury to również bogactwo jezior ogromne, a ich piękno niepowtarzalne. Przez niemalże całą gminę płynie magiczna rzeka Krutynia, która przyciąga turystów z całego świata. Jej szlak rozpoczyna się w Sorkwicach, prowadzi przez wiele jezior, połączonych strugami i rzeką Krutynią, a kończy się ujściem do jeziora Beldany. Środkowy odcinek rzeki między Bierkami a wsią Krutów biegnie przez gminę Piecki, gdzie można odprężyć w



Oprawa graficzna nawiązuje do kolorów charakterystycznych dla przyrody Mazur (niebieski - kolor jezior, zielony – kolor lasów i łąk oraz żółty – odnoszący się do słonecznych wakacji). Strona jest dynamiczna w myśl zjawiska „oglądania strony” oraz hasła „jeden obrazek za tysiąc słów”. Strona główna została przemyślana w ten sposób, by motywować internautę do dalszego zagłębienia się w jej treść. Chcieliśmy, by wywoływała pozytywne skojarzenia i emocje, stąd m.in. wygląd dynamicznego loga jako płynącej łódki oświetlanej promieniami słońca oraz baneru ze zmieniającymi się zdjęciami mazurskich widoków.

Na stronie znajdują się loga przekierowujące turystę na inne przydatne portale, np. na portal Polskiej Organizacji Turystycznej, Warmińsko-Mazurskiej Regionalnej Organizacji Turystycznej, Starostwa Powiatowego w Mrągowie, Urzędu Miejskiego w Mrągowie, Centrum Kultury i Turystyki...

Strona [www.it.mragowo.pl](http://www.it.mragowo.pl)  
przed i po modernizacji.

Przedstawienie różnic.

Baza noclegowa, gastronomiczna  
i towarzysząca  
oraz kalendarz imprez.

W dawnej wersji strony baza noclegowa była przedstawiona w formie plików do pobrania w formacie doc i pdf. Aby ją znaleźć należało w zakładce „Zapanuj swój pobyt” przejść do działu „Czas na nocleg”. Baza gastronomiczna oraz towarzysząca opisane były w formie list.

Mragowskie Centrum Informacji Turystycznej




**Mragowo**      **Sorkwity**      **Piecki**      **Mikolajki**

ODKRYJ ZIEMIĘ MRĄGOWSKĄ | ZAPLANUJ SWÓJ POBYT | REPORTER | ŚCIEŻKAMI NOSTALGI | PRZYDATNE INFORMACJE | LOKALNA ORG. TURYSTYCZNA

## czas na nocleg - Miasto Mragowo i Gmina

### Wiadomości

Pobierz plik:

-   [MIASTO.doc](#) (227 kB)
-   [MIASTO1.pdf](#) (172 kB)
-   [GMINA.doc](#) (287 kB)
-   [GMINA1.pdf](#) (151 kB)

ategia ochrony i  
mocy szlaku  
tyni  
cej...

można w naszym  
wiecie jeździć  
erem?

znajdź w archiwum

## Galeria najciekawszych obiektów w Mragowie

(zdjęcia pochodzą ze stron internetowych obiektów)

Ziemia



Mragowska





Mrągowskie Centrum Informacji Turystycznej

# Ziemia Mrągowska

Polska



Mrągowo

Sorkwity

Piecki

Mikołajki

ODKRYJ ZIEMIĘ MRĄGOWSKĄ

ZAPLANUJ SWÓJ POBYT

REPORTER

ŚCIEŻKAMI NOSTALGII

PRZYDATNE INFORMACJE

LOKALNA ORG. TURYSTYCZNA

## czas na posilek



### Wiadomości

więcej...

**Sprawdź, nad czym obecnie pracuje MCIT i LOT!**

więcej...

**Nowa publikacja MCIT**

więcej...

**Galindia zaprasza przez cały rok**

Coś dla turystów spragnionych ekscytujących wrażeń  
więcej...

Znajdź w archiwum



Pogoda

Mrągowo

Mikołajki

Sorkwity

Piecki

Okolice

### RESTAURACJE I BARY

"STARA CHATA"

ul. Warszawska 9b, 11-700 Mrągowo, tel. (089) 741 45 02

"STAROMIEJSKA"

Mały Rynek 6, 11-700 Mrągowo, tel. (089) 741 21 52

"CHATA MAZURSKA"

ul. Roosevelta 1, 11-700 Mrągowo, tel. (089) 741 28 59

RYBACZÓWKA "ZIELONY DOMEK"

ul. Młodkowskiego 24, 11-700 Mrągowo, tel. (089) 742 56 68

"LASAGNE"

Manhattan, ul. Warszawska, 11-700 Mrągowo, tel. (089) 741 21 15

"MARTIN"

ul. Traugutta (koło starej rzeźni), 11-700 Mrągowo, tel. (089) 741 56 85

"JAZZ CLUB"

ul. Roosevelta 23 (dawny spichlerz), 11-700 Mrągowo, tel. (089) 741 35 63

STOŁÓWKA PRZY

Ziemia



Mrągowska

- W nowej wersji strony znajduje się rozbudowana wyszukiwarka bazy danych z powiatu mragowskiego. Wyszukiwarka dostępna jest zarówno na głównej stronie, jak i na każdej podstronie.
- Turysta ma do wyboru wiele usług:
  - obiekty noclegowe (skategoryzowane
  - i nieskategoryzowane),
  - usługi gastronomiczne,
  - rekreację,
  - usługi informacyjne
  - usługi dodatkowe
- Może też sam wpisać w okno wyszukiwarki interesujący go obiekt, który zostanie automatycznie wyszukany.

# Wyszukiwarka bazy danych



LOT | Atrakcje | Trasy | Okolice | Warto wiedzieć | Dojazd | Mapa | Galeria | Rejestracja | Loguj



Zagłosuj na nas!



## Atrakcje turystyczne

### Atrakcje



Mrągowo, Mikołajki... Któż nie zna tych miejsc... Jesteście na Ziemi Mrągowskiej. Są to miejsca piękne i niepowtarzalne - tu zmienia się ludzkie życie. Za sobą zostawiacie pośpiech, gonitwę, pracę na wczoraj i wręcz bezwolnie wchodzicie w krainę między jeziorami. Tu nie ma nudy - przyroda sama ugości, nie tylko ta dzika z Mazurskiego Parku Krajobrazowego, ale również ta na wyciągnięcie ręki - z ciemnymi sosnami w pobliskim lesie, z migotliwym jeziorem i białą żaglówką na horyzoncie. Na naszej stronie znajdą państwo wiele przydatnych informacji np. noclegi w Mrągowie, w Mikołajkach, na Ziemi Mrągowskiej, opis najważniejszych atrakcji turystycznych czy propozycję odnośnie zaplanowania pobytu.



Mrągowo jest dla wszystkich. Bo jeśli chcecie wrażeń i śmiechu, który wszak



Search form with dropdown menus for location and service type, a search input field, and a search button.

### Kalendarz imprez

Po	Wt	Śr	Cz	Pi	So	N
1	2	3	4	5	6	7
8	9	10	11	12	13	14
15	16	17	18	19	20	21
22	23	24	25	26	27	28

Szukaj imprezy... ok



Rozszerzenia Powered by Google

W dawnej wersji strony kalendarz imprez powiatu mragowskiego znajdował się w zakładce „Reporter”, dział „Kalendarium”. W nowej wersji strony spis imprez dostępny jest w atrakcyjnej formie kalendarza oraz dodatkowo w zakładce „Warto wiedzieć”, dział „Imprezy”. Kalendarz znajduje się zarówno na głównej stronie, jak i na każdej podstronie. Turysta ma możliwość wpisania w wyszukiwarce interesującą go imprezę lub wybrać z kalendarza konkretny dzień.

# Kalendarz imprez w dawnej formie

Mragowskie Centrum Informacji Turystycznej



**Mragowo**      **Sorkwity**      **Piecki**      **Mikołajki**

ODKRYJ ZIEMIĘ MRĄGOWSKĄ    ZAPLANUJ SWÓJ POBYT    REPORTER    ŚCIEŻKAMI NOSTALGII    PRZYDATNE INFORMACJE    LOKALNA ORG. TURYSTYCZNA

## kalendarium

### Wiadomości

**Strategia ochrony i promocji szlaku Krutyni**  
[więcej...](#)

**Czy można w naszym powiecie jeździć rowerem?**  
[więcej...](#)

**Western City Mrongoville**  
Dziki Zachód w Mrągowie  
[więcej...](#)

[Znajdź w archiwum](#)

 **Pogoda**

Przedstawiamy Państwu KALENDARZ IMPREZ W POWIECIE MRĄGOWSKIM 2008. Imprezy o charakterze regionalnym i ogólnopolskim zostały zaznaczone pogrubioną czcionką. Mamy nadzieję, że kalendarz ten pozwoli Państwu zaplanować i urozmaicić sobie czas wolny.

Pobierz plik:

 [IMPREZY.doc \(166 kB\)](#)

Tak bawić się można tylko na Ziemi Mrągowskiej:



Ziemia



Mrągowska

# Kalendarz imprez w obecnej formie

The screenshot shows the website for the Mrągowo Tourist Information Center. The header includes the center's logo and navigation links: LOT, Atrakcje, Trasy, Okolice, Warto wiedzieć, Dojazd, Mapa, Galeria, Rejestracja, and Loguj. The main content area is titled "Atrakcje turystyczne" and features a "Ranking Konkursu" for "Cudów Natury" with categories like Kalahari Desert and Masurian Lake District. A text block describes the beauty of the region and lists various attractions. A sidebar on the left contains promotional banners for Mrągowo, a "Zagłosuj na nas!" campaign, "Ferie" (holidays), and "Walentynki 14 lutego" (Valentine's Day). On the right, there is a search bar and a "Kalendarz imprez" (Events Calendar) for February 2010, which is circled in red. The calendar shows the 8th, 10th, 11th, 12th, 13th, and 14th as event dates. Below the calendar is a "Google Translate" widget.

**Atrakcje turystyczne**  
Atrakcje

**CUDÓW NATURY RANKING KONKURSU**

1. Kalahari Desert  
2. Masurian Lake District

Mrągowo, Mikołajki... Któż nie zna tych miejsc... Jesteście na Ziemi Mrągowskiej. Są to miejsca piękne i niepowtarzalne - tu zmienia się ludzkie życie. Za sobą zostawiacie pośpiech, gonitwę, pracę na wczoraj i wręcz bezwolnie wchodzicie w krainę między jeziorami. Tu nie ma nudy - przyroda sama ugości, nie tylko ta dzika z Mazurskiego Parku Krajobrazowego, ale również ta na wyciągnięcie ręki - z ciemnymi sosnami w pobliskim lesie, z migotliwym jeziorem i białą żaglówką na horyzoncie. Na naszej stronie znajdą państwo wiele przydatnych informacji np. noclegi w Mrągowie, w Mikołajkach, na Ziemi Mrągowskiej, opis najważniejszych atrakcji turystycznych czy propozycję odnośnie zaplanowania pobytu.

Mrągowo jest dla wszystkich. Bo jeśli chcecie wrażeń i śmiechu, który wszak zdrowiem jest, zwanym dostarczy Wam

**Kalendarz imprez**  
luty 2010

Po	Wt	Śr	Cz	Pi	So	N
1	2	3	4	5	6	7
8	9	10	11	12	13	14
15	16	17	18	19	20	21
22	23	24	25	26	27	28

Szukaj imprezy... ok

Google Translate  
Select Language

Rozszerzenia Powered by Google

TO JEST DOBRA STRONA!



GWIAZDOR.PL



Aktualności

Relacja z targów turystycznych z Wiednia

Dodano dnia: 2010-01-19 14-17 stycznia



Bractwo Rycerskie w Mrągowie

Dodano dnia: 2010-01-04 Fascynaci Ruchu Rycerskiego zapraszają!



Archiwum wiadomości

Pogoda

2010-02-09

Temp.: od -12°C do -9°C



W lutym śniegi i lód stały. Czynią w lato upał trwały. Gdy z... burza... deszcz...

Mrągowo, Mikołajki... Któż nie zna tych miejsc... Jesteście na Ziemi Mrągowskiej. Są to miejsca piękne i niepowtarzalne - tu zmienia się ludzkie życie. Za sobą zostawiacie pośpiech, gonitwę, pracę na wczoraj i wręcz bezwolnie wchodzicie w krainę między jeziorami. Tu nie ma nudy - przyroda sama ugości, nie tylko ta dzika z Mazurskiej Krajobrazowego, ale również ta na wyciągnięcie ręki - z sosnami w pobliskim lesie, z migotliwym jeziorem i białą żagłą w horyzoncie. Na naszej stronie znajdują państwo wiele prz informacji np. noclegi w Mrągowie, w Mikołajkach, w Mrągowskiej, opis najważniejszych atrakcji turystycznych propozycję odnośnie zaplanowania pobytu.



Mrągowo jest dla wszystkich. chcecie wrażeń i śmiechu, które zdrowiem jest zwany, dostarcza tego Mrągowska Mazurska Kabaretowa. Po śmiechu czas na country - Mrągowo i Mazury

właśnie słyną, a polscy kowboje do granic miasta przybyli ostatni weekend lipca, aby bawić się na słynnym Pikniku. Na to niezwykle połączenie muzycznych wrażeń w Mrągowie czekają co roku melomani z całej Polski. Nie przegap więc festiwalu. Nie przegap także Miasteczka Westernowego Mrongoville! Zapraszamy na odwzorowaniem typowego miasteczka z Dzikiego Zachodu połowy XIX wieku.



Tymczasem nie tylko z Polski, ale z zagranicy, zza kresowych granic wybiorą się na sentymentalną podróż na Mazury, w których serca biją tutaj, w polskich Mazurach.



Po	Wt	Śr	Cz	Pi	So	Ni
1	2	3	4	5	6	7
8	9	10	11	12	13	14
15	16	17	18	19	20	21

Zawody Narciarskie Czterech Wiatrów

Ośrodek Narciarski "Góra Czterech Wiatrów" zaprasza na zawody o "Puchar Wójta Gminy Mrągowo" "Wszystko co kocham" (Polska, 2009) oraz "Templariusze. Miłość i krew" (Dania, 2009)



2010-02-20 kontakt: tel. 506 141 528



2010-02-19 - 2010-02-21, godz. 17:00 i 19:00 kontakt: Centrum Kultury i Turystyki w Mrągowie, tel. (89) 743 34 50

# Opcja „Szukaj imprezy” i „Szukaj w artykułach”

LOT | Atrakcje | Trasy | Okolice | Warto wiedzieć | Dojazd | Mapa | Galeria | Rejestracja | Loguj

Wystarczy wpisać **mobiinfo.pl** i wybrać swoje miasto. **MRAGOWO**

Zaloguj na nas!

TO JEST DOBRA STRONA!  
☆☆☆  
GWIRZDOR.FL

**Atrakcje turystyczne**  
Atrakcje

GROUP A LANDSCAPES, ICE FORMATIONS  
1. Kalahari Desert  
GROUP B ISLANDS  
2. Masurian Lake District  
GROUP C  
CUDÓW NATURY  
RANKING KONKURSU

Mragowo, Mikołajki... Któż nie zna tych miejsc... Jesteście na Ziemi Mragowskiej. Są to miejsca piękne i niepowtarzalne - tu zmienia się ludzkie życie. Za sobą zostawiacie pośpiech, gonitwę, pracę na wczoraj i wręcz bezwolnie wchodzicie w krainę między jeziorami. Tu nie ma nudy - przyroda sama ugości, nie tylko ta dzika z Mazurskiego Parku Krajobrazowego, ale również ta na wyciągnięcie ręki - z ciemnymi sosnami w pobliskim lesie, z migotliwym jeziorem i białą żaglówką na horyzoncie. Na naszej stronie znajdują państwo wiele przydatnych informacji np. noclegi w Mragowie, w Mikołajkach, na Ziemi Mragowskiej, opis najważniejszych atrakcji turystycznych czy propozycję odnośnie zaplanowania pobytu.

Mragowo jest dla wszystkich. Bo jeśli chcecie wrażeń i śmiechu, który wszak zdrowiem jest zwany, dostarczy Wam tego mragowska Mazurska Noc Kabaretowa. Po śmiechu czas na muzykę country - Mragowo i Mazury z niej

-- miejscowość --  
-- rodzaj usługi --  
wpisz  
szukaj obiektu

Kalendarz imprez  
<< luty 2010 >>

Po	Wt	Śr	Cz	Pi	So	N
1	2	3	4	5	6	7
8	9	10	11	12	13	14
15	16	17	18	19	20	21
22	23	24	25	26	27	28

Szukaj imprezy... ok

Szukaj w artykułach... ok

Google Translate  
Select Language

Rozszerzenia Powered by Google

Archiwum wiadomości



Tłumaczenie strony  
na języki obce

Zmodernizowana strona [www.it.mragowo.pl](http://www.it.mragowo.pl) jest przetłumaczona na 2 języki obce: angielski oraz niemiecki, ponieważ zdecydowana większość obcokrajowców odwiedzających powiat mragowski pochodzi z krajów anglo- i niemieckojęzycznych.

Portal korzysta także z Google Tłumacza, umożliwiającego tłumaczenie tekstów na 34 języki obce.

Poprzednia wersja strony dostępna była jedynie w języku polskim.

# Google Tłumacz

wystarczy wpisać  
mobiinfo.pl  
i wybrać swoje miasto.  
**MRAGOWO**

**Zgłośuj na nas!**

TO JEST DOBRA STRONA!  
☆☆☆☆  
GWIRZDOK.PL

**Ferje**

**Walentynki**  
14 lutego

**Aktualności**

**Prowincja pełna gwiazd**  
Dodano dnia: 2010-01-22  
Spokój się z autołką 15 lutego w Pensjonacie Wileński, godz. 17.00.

**Regaty na jeziorze Tałty**  
Dodano dnia: 2010-01-21  
Zapraszamy w dniach 13-14 luty

Archiwum wiadomości

**Pogoda**

2010-02-08  
Temp.: od -13°C do -9°C

## Atrakcje turystyczne

Atrakcje

GROUP A LANDSCAPES, ICE FORMATIONS  
1. Kalahan Desert  
2. Masurian Lake District

GROUP B ISLANDS  
**NOWE**  
Islands

GROUP C  
**CUDÓW NATURY**

**RANKING KONKURSU**

Mrągowo, Mikołajki... Któż nie zna tych miejsc... Jesteście na Ziemi Mrągowskiej. Są to miejsca piękne i niepowtarzalne - tu zmienia się ludzkie życie. Za sobą zostawiacie pośpiech, gonitwę, pracę na wczoraj i wręcz bezwzględnie wchodzicie w krainę między jeziorami. Tu nie ma nudy - przyroda sama ugości, nie tylko ta dzika z Mazurskiego Parku Krajobrazowego, ale również ta na wyciągnięcie ręki - z ciemnymi sosnami w pobliskim lesie, z migotliwym jeziorem i białą żaglówką na horyzoncie. Na naszej stronie znajdują państwo wiele przydatnych informacji np. noclegi w Mrągowie, w Mikołajkach, na Ziemi Mrągowskiej, opis najważniejszych atrakcji turystycznych czy propozycję odnośnie zaplanowania pobytu.

Mrągowo jest dla wszystkich. Jeśli chcecie wrażeń i śmiechu, który z zdrowiem jest zwany, dostarczy w tym tego mrągowska Mazurska Noc Kabaretowa. Po śmiechu czas na muzykę country - Mrągowo i Mazury z niej właśnie słyną, a polscy kowboje do granic miasta przybywają w ostatni weekend lipca, aby bawić się na słynnym Pikniku Country. Na to niezwykle połączenie muzycznych wrażeń w Mrągowie, czekają co roku melomani z całej Polski. Nie przegap więc Mrągowa! Nie przegap także Miasteczka Westernowego Mrongoville! Jest ono odwzorowaniem typowego miasteczka z Dzikiego Zachodu z drugiej połowy XIX wieku.

Tymczasem nie tylko z Polski, ale również zza kresowych granic wybiorą się w sentymentalną podróż na Mazury ci, których serca biją tutaj, w polskim kraju i na polskich Mazurach.

Festiwal Kultury Kresowej, który gości w Mrągowie w sierpniu, to festiwal patriotyzmu i pięknej muzyki. Ich twórcy bardzo upodobili sobie Mrągowo. W Mrągowie warto odwiedzić Muzeum, które znajduje się

-- miejscowość --  
-- rodzaj usługi --  
wpisz  
szukaj obiektu

**Kalendarz imprez**  
<< luty 2010 >>

Po	Wt	Śr	Cz	Pi	So	N
1	2	3	4	5	6	7
8	9	10	11	12	13	14
15	16	17	18	19	20	21
22	23	24	25	26	27	28

Szukaj imprezy... ok

**Google Translate**  
Select Language

Rozszerzenia Powered by Google

**Plan Mrągowa**

**Polska**

**WARMIA MAZURY**

Ośrodek narciarski

# Wersje językowe strony



| [LOT](#) | [Atrakcje](#) | [Trasy](#) | [Okolice](#) | [Warto wiedzieć](#) | [Dojazd](#) | [Mapa](#) | [Galeria](#) | [Rejestracja](#) | [Loguj](#)



Zagłosuj na nas!



Aktualności

## Atrakcje turystyczne

Atrakcje

GROUP A LANDSCAPES, ICE FORMATIONS	GROUP B ISLANDS	GROUP C HISTORICAL MONUMENTS
1. Kalahan Desert	NOWE Islands	CUDÓW NATURY
2. Masurian Lake District	RANKING KONKURSU	

Mragowo, Mikołajki... Któż nie zna tych miejsc... Jesteście na Ziemi Mragowskiej. Są to miejsca piękne i niepowtarzalne - tu zmienia się ludzkie życie. Za sobą zostawiacie pośpiech, gonitwę, pracę na wczoraj i wręcz bezwolnie wchodzicie w krainę między jeziorami. Tu nie ma nudy - przyroda sama ugości, nie tylko ta dzika z Mazurskiego Parku Krajobrazowego, ale również ta na wyciągnięcie ręki - z ciemnymi sosnami w pobliskim lesie, z migotliwym jeziorem i białą żaglówką na horyzoncie. Na naszej stronie znajdą państwo wiele przydatnych informacji np. noclegi w Mragowie, w Mikołajkach, na Ziemi Mragowskiej, opis najważniejszych atrakcji turystycznych czy propozycję odnośnie zaplanowania pobytu.



Mragowo jest dla wszystkich. Bo jeśli chcecie wrażeń i śmiechu, który wszak zdrowiem jest zwany, dostarczy Wam ten mragowska Mazurska Nno

### Kalendarz imprez

<< luty 2010 >>

Po	Wt	Śr	Cz	Pi	So	N
1	2	3	4	5	6	7
8	9	10	11	12	13	14
15	16	17	18	19	20	21
22	23	24	25	26	27	28

Szukaj imprezy... ok

Google Translate

Select Language

Rozszerzenia Powered by Google

# Wersja angielska



[Home](#) | [i](#) | [Attractions](#) | [Routes](#) | [Neighbourhood](#) | [Worth to know](#) | [Transport](#) | [Map](#) | [Gallery](#) | [Registration](#) | [Log in](#)



[Zagłębuj na nas!](#)

TO JEST DOBRA STRONA!  
☆☆☆  
GWIRZDOR.PL



Pogoda

2010-02-09

Temp.: from -12°C to -9°C

## Tourist attractions

### Attractions

Mragowo, Mikołajki... Everyone knows these places... You are in Land of Mragowo. Mazury and Mragowo are beautiful and unique - they may change one's life. You leave hurry, chase, urgent work and just assimilate into the land amongst lakes. There is no boredom and the nature receives you kindly. And not only the wildness of the Mazury Landscape Park, but also the nature surrounding you everyday; dark pines in nearby forests, a twinkling lake and sailing boats on its surface vanishing somewhere over the horizon. Mazury gives you many attractions!



for country music which both Mazury and Mragowo are famous for

Mragowo is for everyone. If you need attractions and laughter, which some people call health, you may be given those by Mragowo's Mazury Cabaret Night. After a dose of laughter it is time



-- place --

-- type of service --

write in

search

### Events calendar

<< February 2010 >>

M	T	W	T	F	Sat	Sun
1	2	3	4	5	6	7
8	9	10	11	12	13	14
15	16	17	18	19	20	21
22	23	24	25	26	27	28

Search

ok

Google Translate

# Wersja niemiecka



| | [Attraktionen](#) | [Routen](#) | [Gegend](#) | [Wissenswertes](#) | [Kommunikation](#) | [Karte](#) | [Fotogalerie](#) | [Registrierung](#) | [Einloggen](#)



Zagłosuj na nas!



Pogoda

2010-02-09  
Temp.: von -12°C für -9°C

## Touristische Attraktionen

### Attraktionen

Sensburg (Mrągowo), Masuren... Hat jemand darüber nicht gehört? Sie sind im Sensburger Land. Masuren und Sensburg (Mrągowo) sind wunderschön und einmalig. Hier nimmt das Leben einen guten Lauf. Sie lassen hinter sich das eilige Hasten und Rennen, Arbeitsprobleme und fast unbewusst lassen sie sich in die seenreiche Waldlandschaft einfüllen. Hier werden Sie sich ganz bestimmt nicht langweilen. Die Natur wird Sie in ihrem Königreich empfangen und Ihnen nicht nur das wilde Antlitz des Masurschen Landschaftsparkes (Mazurski Park Krajobrazowy), aber auch das ruhig und entspannende mit dunklen Kieferwälder, schillernden Seen und weißen Segeljachten auf dem Horizont. Masuren bieten Attraktionen auch für Dich an!



In Sensburg (Mrągowo) jeder findet etwas für sich. Wenn Sie auf der Suche nach neuen eindrucksvollen Erlebnissen



-- Ortschaft --

-- Dienstleistungen --

Gebe ein

Suche nach Objekten

### Kalender

<< Februar 2010 >>

Mo	Di	Mi	Do	Fr	Sa	So
1	2	3	4	5	6	7
8	9	10	11	12	13	14
15	16	17	18	19	20	21
22	23	24	25	26	27	28

Finde Veranstaltung ok

Google Translate

# Interaktywność i multimedialność

portalu [www.it.mragowo.pl](http://www.it.mragowo.pl)

Ważną cechą nowej wersji strony jest jej interaktywność i multimedialność. Opierają się one na:

- ocenie internautów dzięki katalogowi dobrych stron „Gwiazdor”
- możliwości wysłania kartki internetowej
- opcjach „Prześlij znajomemu” oraz „Sugeruj poprawkę” dostępnych przy każdym artykule
- udostępnieniu panelu administracyjnego dla przedsiębiorców z powiatu mrągowskiego
- ankietach umożliwiającą badanie ruchu turystycznego w Mrągowie
- zamieszczonych plikach dźwiękowych oraz filmowych
- interaktywnej mapie powiatu mrągowskiego



Cenimy opinię internautów, stąd pomysł na zamieszczenie baneru katalogu dobrych stron „Gwiazdor”, dzięki któremu odwiedzający stronę mogą ją ocenić i jednocześnie przekazać nam wskazówki dotyczące jej wyglądu oraz zamieszczonych treści.



| 
 | 
 [LOT](#) | 
 [Atrakcje](#) | 
 [Trasy](#) | 
 [Okolice](#) | 
 [Warto wiedzieć](#) | 
 [Dojazd](#) | 
 [Mapa](#) | 
 [Galeria](#) | 
 [Rejestracja](#) | 
 [Loguj](#)

wystarczy wpisać  
**mobiinfo.pl**  
 i wybrać swoje miasto  
**MRAGOWO**

**Zagłosuj na nas!**

TO JEST DOBRA STRONA!  
  
 GWIAZDOR.PL

**Ferie**

**Walentynki**  
 14 lutego

## Atrakcje turystyczne

Atrakcje

GROUP A LANDSCAPES, ICE FORMATIONS	GROUP B ISLANDS	GROUP C HOLIDAY	GROUP D CITY
1.  Kalahari Desert	2.  Masurian Lake District	<b>CUDÓW NATURY</b> <b>RANKING KONKURSU</b>	

Mrągowo, Mikołajki... Któż nie zna tych miejsc... Jesteście na Ziemi Mrągowskiej. Są to miejsca piękne i niepowtarzalne - tu zmienia się ludzkie życie. Za sobą zostawiacie pośpiech, gonitwę, pracę na wczoraj i wręcz bezwolnie wchodzicie w krainę między jeziorami. Tu nie ma nudy - przyroda sama ugości, nie tylko ta dzika z Mazurskiego Parku Krajobrazowego, ale również ta na wyciągnięcie ręki - z ciemnymi sosnami w pobliskim lesie, z migotliwym jeziorem i białą żaglówką na horyzoncie. Na naszej stronie znajdą państwo wiele przydatnych informacji np. noclegi w Mrągowie, w Mikołajkach, na Ziemi Mrągowskiej, opis najważniejszych atrakcji turystycznych czy propozycję odnośnie zaplanowania pobytu.



Mrągowo jest dla wszystkich. Bo jeśli chcecie wrażeń i śmiechu, który wszak

-- miejscowość --

-- rodzaj usługi --

wpisz

szukaj obiektu

**Kalendarz imprez**  
 << luty 2010 >>

Po	Wt	Śr	Cz	Pi	So	N
1	2	3	4	5	6	7
8	9	10	11	12	13	14
15	16	17	18	19	20	21
22	23	24	25	26	27	28

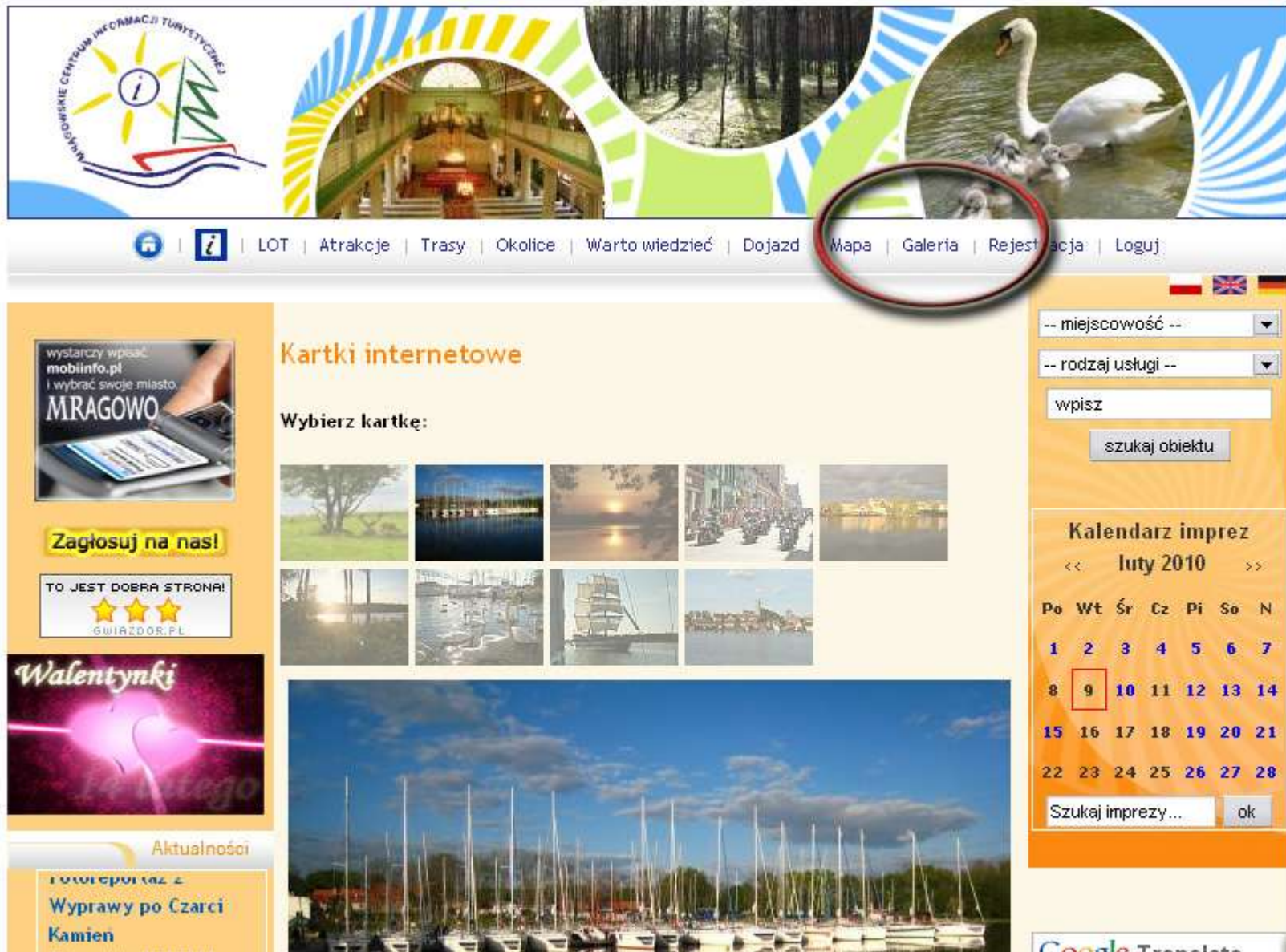
Szukaj imprezy... ok

**Google Translate**

Select Language

[Rozszerzenia](#) Powered by Google

Internauta ma możliwość wysłania kartki internetowej z mazurskimi krajobrazami (zakładka "Galeria").



The screenshot shows the website of the Mazurian Information Center. The header features the logo and navigation menu: [LOT](#) | [Atrakcje](#) | [Trasy](#) | [Okolice](#) | [Warto wiedzieć](#) | [Dojazd](#) | [Mapa](#) | [Galeria](#) | [Rejestracja](#) | [Loguj](#). The 'Galeria' link is circled in red. Below the header, there are several promotional banners: 'wystarczy wpisać mobiinfo.pl i wybrać swoje miasto MRAGOWO', 'Zagłosuj na nas!', 'TO JEST DOBRA STRONA! GWIAZDOR.PL', and 'Walentynki'. The main content area is titled 'Kartki internetowe' and 'Wybierz kartkę:', followed by a grid of 10 small landscape images. A large image of a marina with many sailboats is visible at the bottom. On the right side, there is a search form with dropdown menus for 'miejsowość' and 'rodzaj usługi', a search input field, and a 'szukaj obiektu' button. Below the search form is a 'Kalendarz imprez' for February 2010, showing dates from 1 to 28. At the bottom right, there is a 'Google Translate' widget.

Służy temu skonstruowana w prosty sposób formatka.

The screenshot shows a web portal for Mragowo. The main content area is titled "Kartki internetowe" (Internet Postcards) and includes a "Wybierz kartkę:" (Choose a postcard) section with a grid of 10 scenic images. Below this is a form titled "Wpisz dane:" (Enter data) with fields for recipient and sender names and email addresses, and a large text area for the message. A "Wyślij kartkę" (Send postcard) button is at the bottom of the form.

The right sidebar contains a search section with dropdown menus for "miestowość" (location) and "rodzaj usługi" (service type), a search input field, and a "szukaj obiektu" (search object) button. Below the search is a "Kalendarz imprez" (Event Calendar) for February 2010, showing a grid of dates with the 11th highlighted. At the bottom of the sidebar is a "Google Translate" widget with a "Select Language" dropdown and a "Rozszerzenia Powered by Google" (Extensions Powered by Google) link.

The left sidebar features several widgets: a promotional banner for "mobiinfo.pl" with the text "wystarczy wpisać mobiinfo.pl i wybrać swoje miasto. MRAGOWO" and a "Zaloguj na nas!" (Log in to us!) button; a "TO JEST DOBRA STRONA!" (This is a good site!) badge with three stars and the URL "GWIAZDOR.PL"; a "Walentynki 14 lutego" (Valentine's Day February 14th) banner; an "Aktualności" (News) section with a "galeria" (gallery) link; a "Kurs przewodnicki" (Guide Course) announcement dated 2010-02-04, featuring a logo and the text "Uzyskaj uprawnienia przewodnika po naszym województwie" (Obtain guide qualifications for our voivodeship); and a "Szkolenie lotnicze do licencji pilota turystycznego" (Aviation training for tourist pilot license) announcement dated 2010-02-01.

At the bottom right, there is a "Plan Mragowa" (Mragowo Map) featuring a colorful illustration of a town square.



Zagłosuj na nas!



#### Aktualności



#### Dzień Kobiet w Mrogonville

Dodano dnia: 2010-02-10  
Miasteczko westernowe zaprasza na Chippendales show!

#### Kurs przewodnicki

Dodano dnia: 2010-02-04  
Uzyskaj uprawnienia przewodnika po naszym województwie


[Archiwum wiadomości](#)



Serdeczne pozdrowienia z Mragowa! Strona [www.it.mragowo.pl](http://www.it.mragowo.pl) to świetna strona. Pamiętaj!!!

Robert

[wyślij kartkę](#)



-- miejscowość --

-- rodzaj usługi --

wpisz

[szukaj obiektu](#)

#### Kalendarz imprez

<< luty 2010 >>

Po	Wt	Śr	Cz	Pi	So	N
1	2	3	4	5	6	7
8	9	10	11	12	13	14
15	16	17	18	19	20	21
22	23	24	25	26	27	28

[Szukaj imprezy...](#) [ok](#)

[Szukaj w artykułach.](#) [ok](#)

Google Translate

Select Language

[Rozszerzenia](#) Powered by Google



Internauta ma możliwość zasugerowania poprawki odnoszącej się do artykułu (opcja „Sugeruj poprawkę”). „Prześlij znajomemu” to kolejna funkcja udostępniona dla internauty.

prac Tadeusza Brzeskiego  
Dodano dnia: 2010-02-08  
12 lutego, godz. 18:00,  
CKiT w Mrągowie

Operetka Księżniczka  
Czardasza  
Dodano dnia: 2010-02-08  
21 marca (niedziela),  
godz. 18:00,  
Centrum Kultury i

Archiwum wiadomości

Pogoda

2010-02-09  
Temp.: od -12°C do -9°C

W lutym śniegi i lód stały. Czynną w lato upał trwały. Gdy zaś burza, deszcz panują, Dobry plon nam obiecują.

Wiatr: umiarkowany  
Prędkość wiatru: 1-2 m/sek

Prognoza dla miast:  
Mrągowo  
Mikołajki

Mapa serwisu

zespół przyrodniczo-krajoznawczy rzeka babank i jezioro białe

**Rzeki**  
Szlak Rzeki Krutyni - Najpiękniejszy szlak kajakowy Europy  
Szlak Rzeki Dajny

**Jeziora**  
Szlak Wielkich Jezior Mazurskich  
Jezioro Śniardwy - mazurskie morze  
Leśne jeziorka Mazurskiego Parku Krajoznawczego

**Osobliwości fauny i flory**  
Ferma Jeleniowatych w Kosewie Górnym  
Wyprawy ornitologiczno - przyrodnicze  
Półwysep i Zatoka Modliszek  
Zwierzęta Eulalii

Select Language

Rozszerzenia Powered by Google

Plan Mrągowa

Polska

WARMIA MAZURY

rodrek narciarski

MRĄGOWO

Powiat Mrągowski

MRĄGOWO

Prześlij znajomemu  
Sugeruj poprawkę  
Pobierz w formacie PDF  
Wersja do wydruku

Umożliwiliśmy przedsiębiorcom zaprezentowanie swojej działalności. Przekazaliśmy im dostęp do portalu. Każdy użytkownik ma dostęp do swojej podstrony, dzięki czemu bierze czynny udział w promocji swojej działalności. Zyskujemy na tym także my, ponieważ posiadamy aktualną informację.

MRAGOWSKIE CENTRUM INFORMACJI TURYSTYCZNEJ

LOT | Atrakcje | Trasy | Okolice | Warto wiedzieć | Dojazd | Mapa | Galeria | Rejestracja | Log

wpisz

szukaj obiektu

Kalendarz imprez  
luty 2010

Po	Wt	Śr	Cz	Pi	So	N
1	2	3	4	5	6	7
8	9	10	11	12	13	14
15	16	17	18	19	20	21
22	23	24	25	26	27	28

Szukaj imprezy... ok

Google Translate

wystarczy wpisać  
mobiinfo.pl  
i wybrać swoje miasto...  
**MRAGOWO**

Zagłosuj na nas!

TO JEST DOBRA STRONA!  
☆☆☆☆  
GWIRZDOR.PL

Walentynki

Aktualności

Relacja z targów  
turystycznych z

Turystyczna Baza Danych zawiera dane podmiotów, których działalność związana jest z turystyką.

Właścicielem strony internetowej [www.it.mragowo.pl](http://www.it.mragowo.pl) jest LOKALNA ORGANIZACJA TURYSTYCZNA „ZIEMIA MRĄGOWSKA”. Administratorem strony jest Mrągowskie Centrum Informacji Turystycznej. Członkowie LOT „Ziemia Mrągowska” są uprawnieni do umieszczenia w Bazie Danych pełnych informacji o swojej działalności. Osoba należąca do LOT „Ziemia Mrągowska” ma dostęp do czterech opcji panelu administracyjnego Użytkownika: Dane Teleadresowe, Opis obiektu, Mapa dojazdu oraz Galeria zdjęć. Dostęp Użytkowników niezrzeszonych w Organizacji ograniczony jest do Danych Teleadresowych.

By zostać członkiem Lokalnej Organizacji Turystycznej "Ziemia Mrągowska" należy wypełnić Deklarację Członkowską, która jest dostępna w Mrągowskim Centrum Informacji Turystycznej lub pod: [tym linkiem](#). Deklarację można wysłać pocztą lub dostarczyć osobiście do Mrągowskiego Centrum Informacji Turystycznej w Mrągowie przy ul. Warszawskiej 26. Ponadto należy opłacić roczną składkę członkowską w wysokości 100 zł. Wpłaty można uiścić osobiście lub na konto:



BIURO TURYSTYKI KAJAKOWEJ  
**AS-TOUR**  
www.splyny.pl



Nazwy obiektów hotelarskich (m.in. hotel, motel, pensjonat) podlegają ochronie prawnej i nie można ich stosować jeśli nie uzyska się odpowiedniej kategorii. **W związku z tym prosimy o zapoznanie się z poniższym dokumentem przed rozpoczęciem rejestracji swojego obiektu.**

[Rodzaje obiektów noclegowych.pdf](#)

[Wersja do wydruku](#) 

Rejestracja nowego użytkownika. Wypełnij poniższe pola:

\*e-mail (będzie również loginem):

imię:

nazwisko:

\*hasło:

\*powtórz hasło:

[Pomoc](#)

Pola z gwiazdką (\*) są obowiązkowe. Hasło musi zawierać conajmniej 6 znaków.



# Panel administracyjny użytkownika zarejestrowanego w naszej bazie

The image shows a screenshot of a web application's administrative interface. At the top, there is a blue header bar with the text "Informacja Turystyczna w Mrągowie" in white, bold font, and "Panel Administracyjny" in a smaller white font below it. Below the header is a light gray bar with the text "Witaj!". On the left side, there is a vertical sidebar with a light blue background. The sidebar has a header "Dane obiektu" with a small upward-pointing arrow icon to its right. Below this header, there are four menu items: "Dane teleadresowe", "Dodatkowe informacje", "Położenie na mapie", and "Galeria zdjęć". The main content area to the right of the sidebar is currently empty.



Zadbaliśmy o poznanie opinii turystów odwiedzających Mrągowo, zamieszczając ankietę dotyczącą badania ruchu turystycznego.



The screenshot shows the website of the Mrągowo Tourism Information Center (MCIT). The header features the center's logo and navigation links: LOT, Atrakcje, Trasy, Okolice, Warto wiedzieć, Dojazd, Mapa, Galeria, Rejestracja, and Loguj. The main content area is titled "Ankieta MCIT" and "Badanie ruchu turystycznego w Mrągowie". It includes an introductory text, contact information, and a list of sources where visitors might have heard of the center. A search bar on the right allows users to find objects by location and service type. Below the search bar is a calendar for February 2010, with the 10th highlighted. At the bottom right, there is a Google Translate widget.

**Ankieta**  
MCIT

**Badanie ruchu turystycznego w Mrągowie**

Mrągowskie Centrum Informacji Turystycznej zaprasza internautów do wypełnienia ankiety.

Państwa odpowiedzi będą bardzo pożyteczną wskazówką i przyczynią się do lepszej działalności naszego punktu.

Dodatkowych informacji i wyjaśnień udzielamy po adresem: [info@it.mragowo.pl](mailto:info@it.mragowo.pl) lub telefonicznie (089) 741 80 39

**Skąd dowiedział(a) się Pan(i) o istnieniu Mrągowskiego Centrum Informacji Turystycznej?**

- z szyldu umieszczonego na budynku Centrum
- z drogowskazów ulicznych i planów Mrągowo
- ktoś polecił MCIT
- z wydawnictw książkowych i kartograficznych

Wyszukiwanie obiektów:

-- miejscowość --  
-- rodzaj usługi --  
wpisz  
szukaj obiektu

Kalendarz imprez  
luty 2010

Po	Wt	Śr	Cz	Pi	So	N
1	2	3	4	5	6	7
8	9	10	11	12	13	14
15	16	17	18	19	20	21
22	23	24	25	26	27	28

Szukaj imprezy... ok

Google Translate

# Pliki dźwiękowe

Zostały one skompresowane do takiej objętości, by internauta mógł je szybko pobrać. Przy każdym pliku zamieściliśmy informację o jego objętości.

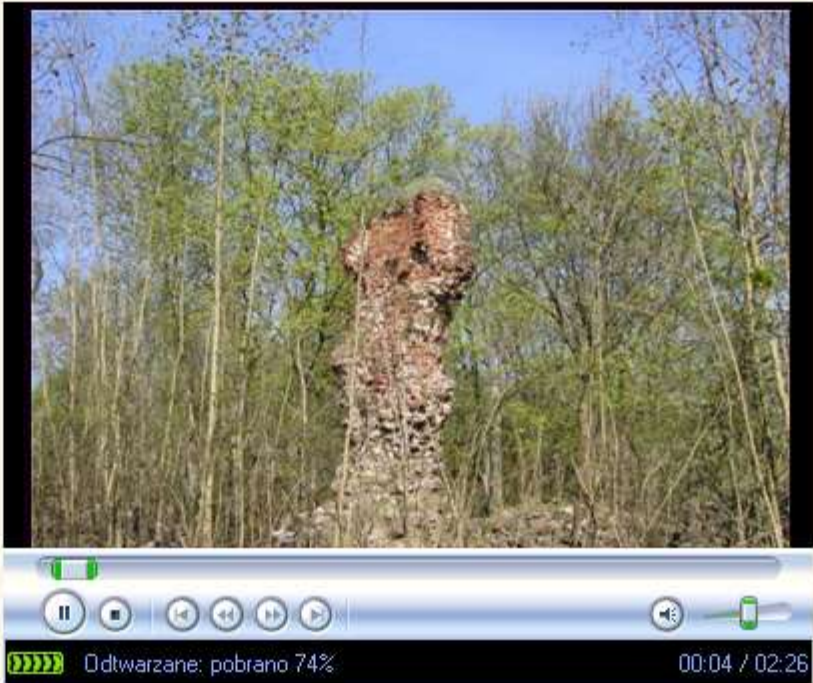
The screenshot shows the website www.it.mragowo.pl. At the top, there is a banner with a logo for 'MRAGOWSKIE CENTRUM INFORMACJI TURYSTYCZNEJ' and three circular images: a white building, a field of pink flowers, and a town by a lake. Below the banner is a navigation menu with links: LOT, Atrakcje, Trasy, Okolice, Warto wiedzieć, Dojazd, Mapa, Galeria, Rejestracja, and Loguj. The main content area is titled 'Radio MCIT' and features the 'PLANETA.fm' logo. A list of audio files is displayed, each with a title and file size:

- Mapa Ziemi Mrągowskiej (1,23 MB)
- Modernizacja strony www.it.mragowo.pl (642 KB)
- Plany MCIT na 2009 rok cz. I (1,05 MB)
- Plany MCIT na 2009 rok cz. II (832 KB)
- Światowy Dzień Przewodnictwa Turystycznego w Mrągowie 2009 - **zapowiedź** (771 KB)
- Światowy Dzień Przewodnictwa Turystycznego w Mrągowie 2009 - **relacja:**

On the right side, there is a search interface with dropdown menus for 'mięscowość' and 'rodzaj usługi', a search box labeled 'wpisz', and a 'szukaj obiektu' button. Below that is a 'Kalendarz imprez' for February 2010, with the 10th highlighted. At the bottom right, there is a 'Google Translate' widget.


## Pliki filmowe

Otwierają się w formie okienka z możliwością zatrzymania filmu.






The screenshot shows a video player interface. The video content displays a brick tower, likely a remnant of a castle or fortification, situated in a wooded area with tall, thin trees. The player's control bar includes a progress bar at the top, followed by buttons for play/pause, stop, previous, and next. On the right side of the control bar, there are icons for volume and a mobile device. Below the control bar, the text "Odtwarzane: pobrano 74%" is visible on the left, and "00:04 / 02:26" is on the right. Below the video player, there are four interactive options: "Prześlij znajomemu", "Sugeruj poprawkę", "Pobierz w formacie PDF" (with a PDF icon), and "Wersja do wydruku" (with a printer icon). At the bottom center of the page, the text "Lokalna Organizacja Turystyczna 'Ziemia Mrągowska'" is displayed.

# Interaktywna mapa powiatu mragowskiego.




Logo: MRAŃSKIE CENTRUM INFORMACJI TURYSTYCZNEJ

Navigation: [LOT](#) | [Atrakcje](#) | [Trasy](#) | [Okolice](#) | [Warto wiedzie](#) | [Dojazd](#) | [Mapa](#) | [Galeria](#) | [Rejestracja](#) | [Loguj](#)

Language:   

Search: -- miejscowość --  
-- rodzaj usługi --  
wpisz  
szukaj obiektu

**Atrakcje przyrodnicze**  
Atrakcje



**Obszary chronione**


- Puszcza Piska
- Mazurski Park Krajobrazowy
- Rezerwaty przyrody w Kompleksie "Lasy Mazurskie"
- Użytki ekologiczne w Mazurskim Parku Krajobrazowym i jego sąsiedztwie
- Obszar Chronionego Krajobrazu Jezior Legińsko - Mrągowskich
- Zespół przyrodniczo - krajobrazowy "Rzeka Bahant i jezioro Białe"

**Kalendarz imprez**  
luty 2010

Po	Wt	Śr	Cz	Pi	So	N
1	2	3	4	5	6	7
8	9	10	11	12	13	14
15	16	17	18	19	20	21
22	23	24	25	26	27	28

Szukaj imprezy... ok  
Szukaj w artykułach... ok

**Zapraszamy na Targi Gastro-Hotel!**  
Dodano dnia: 2010-02-18



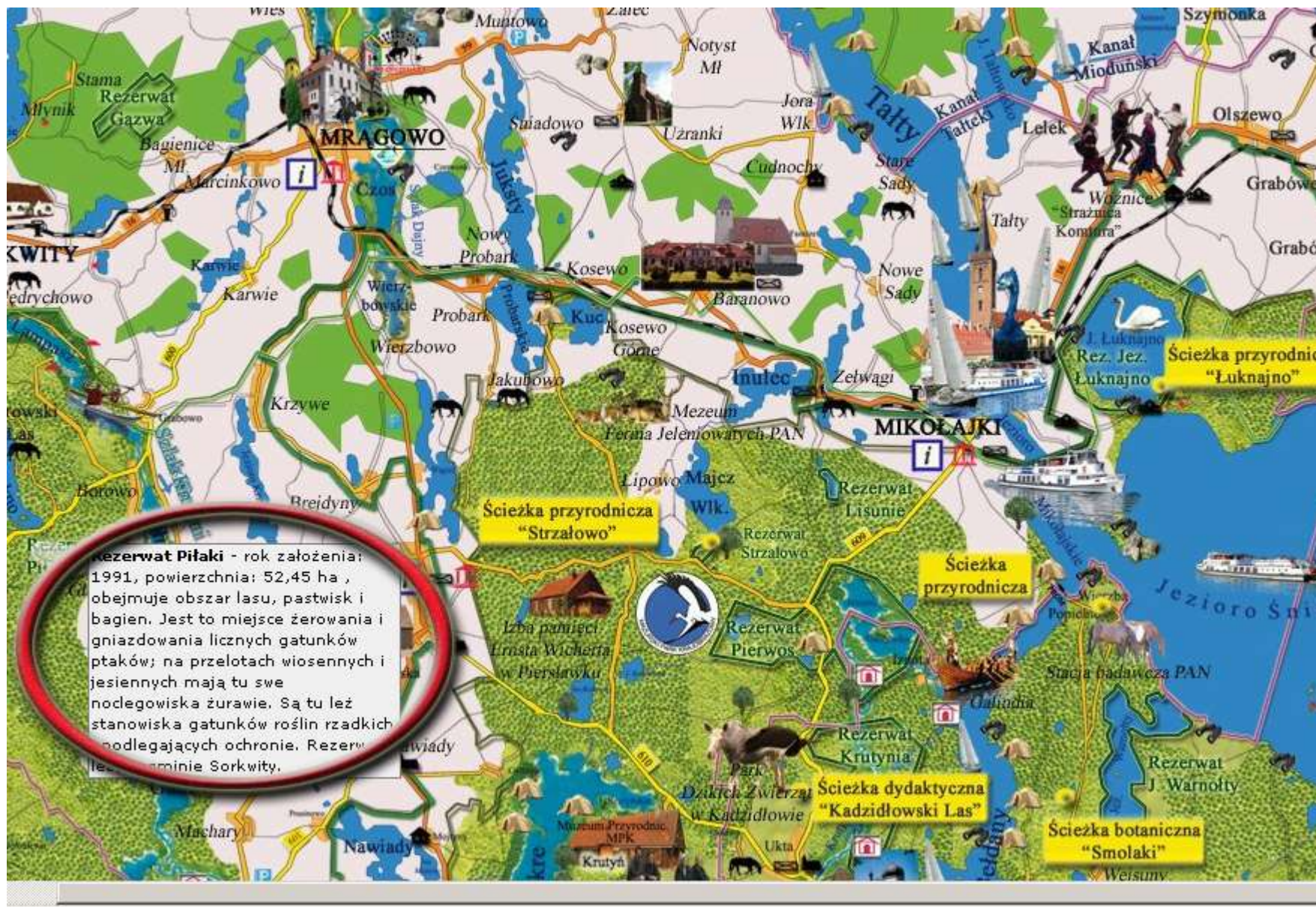
**Park linowy w Mrągowie!**  
Dodano dnia: 2009-07-07

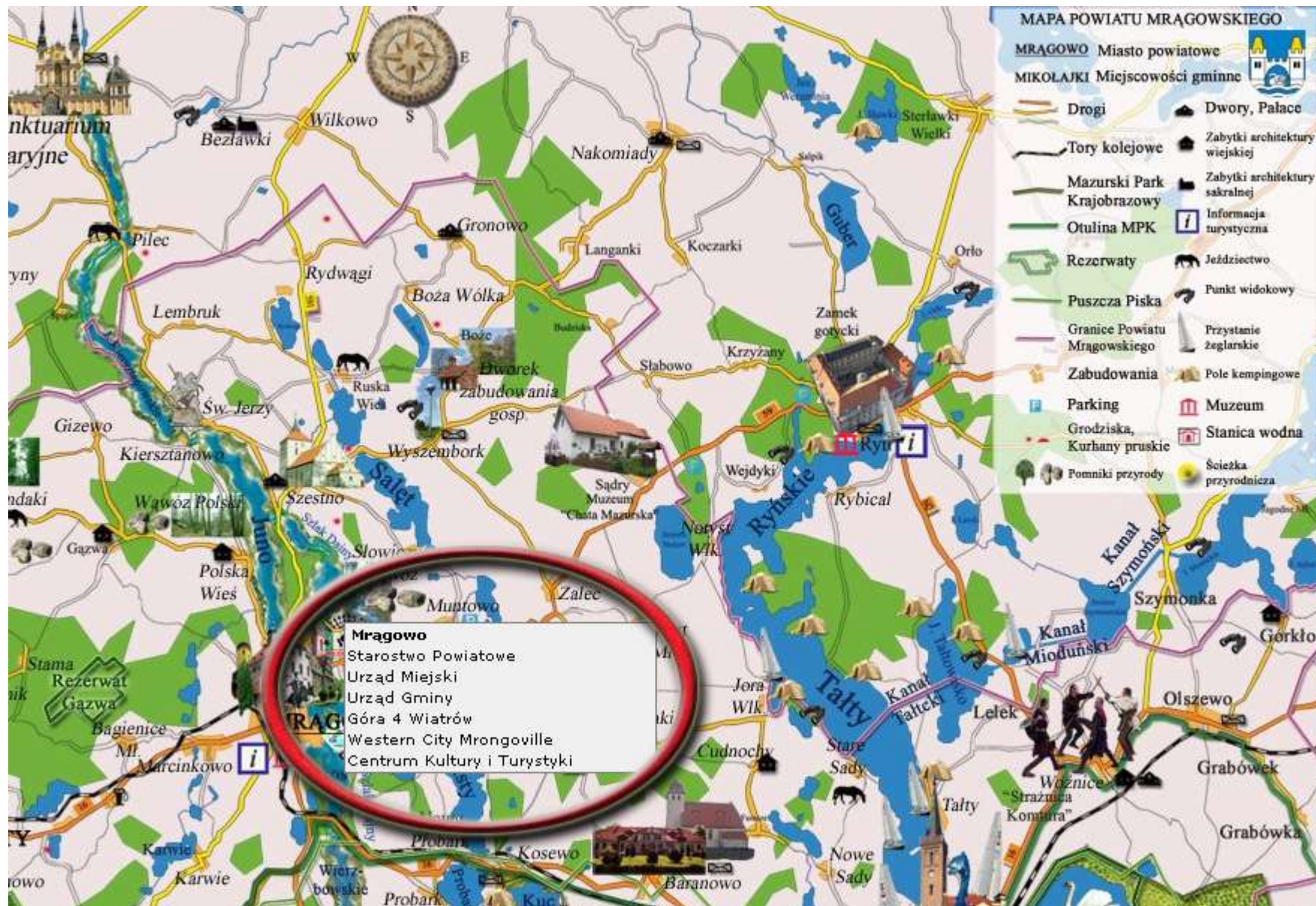
TO JEST DOBRA STRONA!  
GWIĄZDOR.PL

Zagłosuj na nas!

wystarczy wpisać mobilinfo.pl i wybrać swoje miasto. MRAGOWO

Wystarczy kliknąć na nazwę, by uzyskać więcej informacji.





# Przydatność portalu dla studentów

Z myślą o studentach powstał na stronie dział „Warto wiedzieć-Biblioteka”, w którym zamieściliśmy materiały do pobrania, m.in. reportaże, artykuły oraz przede wszystkim rejestry, strategie i opracowania. Są to materiały niezbędne dla studentów rekreacji oraz turystyki, którzy często zgłaszają się do nas w ich poszukiwaniu.

Inne przydatne dla studentów informacje, które znajdą na stronie, to np. trasy turystyczne, atrakcje turystyczne, kalendarium dziejów powiatu, działalność promocyjna Mrągowskiego Centrum Informacji Turystycznej, Lokalnej Organizacji Turystycznej "Ziemia Mrągowska"...



# Zakładka „Warto wiedzieć”, dział „Biblioteka”

---

## STRATEGIE, REJESTRY, OPRACOWANIA

[Pomniki przyrody w Powiecie Mrągowym](#) (format doc, 199 KB)  
Stan na 2007 rok.

[Spis zabytków Powiatu Mrągowskiego](#) (format doc, 1,71 MB)  
Zawiera on ewidencję zabytków, rejestr zabytków nieruchomych i archeologicznych.

[Strategia Rozwoju Miasta Mrągowo na lata 2006-2020](#) (format pdf, 219 KB)

[Strategia rozwoju społeczno-gospodarczego Powiatu Mrągowskiego na lata 2000-2010](#) (format pdf, 754 KB)

[Analiza ilości odwiedzin Mrągowskiego Centrum Informacji Turystycznej 2005-2009](#) (format doc, 284 KB)


[Raport odwiedzin Mrągowskiego Centrum Informacji Turystycznej w latach 2005-2009](#) (format doc, 291 KB)

[Analiza odwiedzin strony \[www.it.mragowo.pl\]\(http://www.it.mragowo.pl\) w latach 2006-2009](#) (format pdf, 196 KB)

---

[Prześlij znajomemu](#)

[Sugeruj poprawkę](#)

[Pobierz w formacie PDF](#) 

# Lokalna Organizacja Turystyczna „Ziemia Mrągowska” - Działalność



## Aktualności

### Otwarcie wystawy prac Tadeusza Brzeskiego

Dodano dnia: 2010-02-08  
12 lutego, godz. 18.00,  
CKiT w Mrągowie

### Operetka Księżniczka Czardasza

Dodano dnia: 2010-02-08  
21 marca (niedziela),  
godz. 18:00,  
Centrum Kultury i Turystyki im. Turechki im.

[Archiwum wiadomości](#)

## Pogoda

2010-02-10

Temp.: od -10°C do -7°C



W lutym śniegi i lód stały. Czynną w lato upał trwały. Gdy zaś burza, deszcz panują, Dobry plon nam obiecują.

Wiatr:

## Projekt "E-encyklopedia Ziemi Mrągowskiej"

"E-encyklopedia Ziemi Mrągowskiej" to projekt zrealizowany przez Lokalną Organizację Turystyczną „Ziemia Mrągowska” oraz Mrągowskiej Centrum Informacji Turystycznej. Strona funkcjonuje od lipca 2005 r., a w 2008 r. została zmodernizowana.

Celem projektu było wypromowanie atrakcji Ziemi Mrągowskiej, zwiększenie ruchu turystycznego, rozbudzenie zainteresowania oraz pogłębienie wiedzy mieszkańców Powiatu Mrągowskiego o swoim regionie.

Strona zawiera rozbudowaną wyszukiwarkę danych, spis imprez w atrakcyjnej formie kalendarza, interaktywną mapę powiatu mrągowskiego, galerię zdjęć, dynamiczny dział z aktualnościami oraz ogromną bazę informacji nie tylko o powiecie mrągowskim, lecz także o Warmii i Mazurach.

W 2009 roku portal został dodany do katalogu dobrych stron "Gwiazdor" jako strona wyróżniająca się. Fakt dodania do katalogu uprawnia do umieszczenia na witrynie odznaczenia "To jest dobra strona!" Umieszczając ten mały, estetyczny znaczek zwiększyliśmy wiarygodność witryny. Odwiedzający stronę po kliknięciu w odznaczenie mogą ocenić stronę i dodawać komentarze. A im lepiej oceniana będzie strona w katalogu, tym więcej użytkowników będzie do niej trafiało.

## Pobierz:

[Analiza statystyczna odwiedzin strony www.it.mragowo.pl w latach 2006-2009](#) (format pdf, 196 KB)

## Imprezy targowe



[Rozszerzenia](#) Powered by Google



nam obiecują.

**Wiatr:**

umiarkowany

**Prędkość wiatru:**

1-2 m/sek

**Prognoza dla miast:**

Mrągowo

Mikołajki

[Mapa serwisu](#)

**Miejsce  
na Twoją  
reklamę**



### Imprezy targowe

Przedstawiciele LOT co roku biorą udział w różnych imprezach targowych, np. Targi LATO, TT Warsaw w Warszawie, Tour Salon w Poznaniu, Na Styku Kultur w Łodzi oraz w innych przedsięwzięciach promujących powiat i gminę Mrągowo, np. workshopach czy konferencjach. Na targi zagraniczne przekazywane są materiały promujące powiat do Warmińsko Mazurskiej Organizacji Turystycznej. Ponadto zajmujemy się działalnością wydawniczą. Opracowujemy i wydajemy folderki, ulotki i mapy.

### Współpraca z mediami oraz branżą turystyczną

Lokalna Organizacja Turystyczna „Ziemia Mrągowska”, na co dzień współpracuje z różnymi instytucjami lokalnymi, regionalnymi i krajowymi przesyłając im dane dotyczące bazy turystycznej naszego regionu. Informacje te ukazują się później na witrynach internetowych lub w wydawnictwach. Promuje nie tylko bazę turystyczną, ale też podejmowane w powiecie przedsięwzięcia, działalność usługową, medyczną i inne ważne dla rozwoju gospodarczego. Współpracuje z gestorami, organizatorami wypoczynku, centrami szkoleń (np. na przewodników) i tym samym promuje Ziemię Mrągowską nie tylko wśród turystów, ale również potencjalnych inwestorów czy ludzi odpowiedzialnych za organizowanie wypoczynku, konferencji czy wszelkich spotkań.

### Wydawnictwa promocyjne



BIURO TURYSTYKI KAJAKOWEJ  
**AS-TOUR**  
www.splywy.pl

**szkoła24**.eu



## Wydawnictwa promocyjne

Materiały promocyjne, foldery, katalogi czy ulotki reklamowe przekazywane przez członków stowarzyszenia są ogólnodostępne dla turystów w biurze LOT oraz są rozpowszechniane podczas imprez turystycznych.

Sprawozdanie z działalności LOT "Ziemia Mrągowska" w 2006 roku.

Sprawozdanie z działalności LOT "Ziemia Mrągowska" w 2007 roku.


Sprawozdanie z działalności LOT "Ziemia Mrągowska" w 2008 roku.

**Poniżej przedstawiamy Państwu listę korzyści płynących z przynależności do Lokalnej Organizacji Turystycznej „Ziemia Mrągowska”:**

1. Reklama obiektu na stronie internetowej LOT [www.it.mragowo.pl](http://www.it.mragowo.pl) - członkowie LOT „Ziemia Mrągowska” są uprawnieni do umieszczenia w Bazie Danych pełnych informacji o swojej działalności. Tylko członkowie LOT mogą zamieszczać na swoich podstronach materiał filmowy
2. Bezpłatne uczestnictwo w targach krajowych oraz zagranicznych poprzez prezentację Państwa obiektów na podstawie otrzymanych publikacji
3. Bezpłatna prezentacja ofert w Mrągowskim Centrum Informacji Turystycznej oraz udzielanie informacji o zakresie działania Państwa obiektów, firm turystycznych
4. Propagowanie pobytu w bazach turystycznych naszych



# Mrągowskie Centrum Informacji Turystycznej - Działalność



Mrągowskie Centrum Informacji Turystycznej

LOT | Atrakcje | Trasy | Okolice | Warto wiedzieć | Dojazd | Mapa | Galeria | Rejestracja | Loguj

**Działalność**  
MCIT

wystarczy wpisać  
mobiinfo.pl  
i wybrać swoje miasto.  
**MRAGOWO**

Zagłosuj na nas!

TO JEST DOBRA STRONA!  
☆☆☆  
GWIAZDOR.PL

Walentynki  
14 lutego

Aktualności

Zaprasza Aeroklub Krainy Jezior.

Najlepsze Centrum Informacji Turystycznej  
Laureat konkursu 2007  
Laureat konkursu 2008

-- miejscowość --  
-- rodzaj usługi --  
wpisz  
szukaj obiektu

Kalendarz imprez  
luty 2010

Po	Wt	Śr	Cz	Pi	So	N
1	2	3	4	5	6	7
8	9	10	11	12	13	14
15	16	17	18	19	20	21
22	23	24	25	26	27	28

Szukaj imprezy... ok

Google Translate

### Szkolenie lotnicze do licencji pilota turystycznego

Dodano dnia: 2010-02-01  
Zaprasza Aeroklub Krainy Jezior.

### Tauron Family Cup 2010

Dodano dnia: 2010-02-01



[Archiwum wiadomości](#)

### Pogoda

2010-02-10

Temp.: od -10°C do -7°C



W lutym śniegi i lód stały. Czynią w lato upał trwały. Gdy zaś burza, deszcz panują, Dobry plon nam obiecują.

**Wiatr:**  
umiarkowany  
**Prędkość wiatru:**  
1-2 m/sek

**Prognoza dla miast:**  
[Mrągowo](#)  
[Mikołajki](#)

Mrągowskie Centrum Informacji Turystycznej powstało we wrześniu 2004 roku. Działa na podstawie porozumienia Starostwa Powiatowego, Urzędu Miasta Mrągowo i Gminy Mrągowo. Siedziba mieści się w Centrum Kultury i Turystyki w Mrągowie przy ulicy Warszawskiej 26. Lokalizacja biura zapewnia sprawną współpracę w zakresie wymiany informacji i podejmowania działań na rzecz promocji Ziemi Mrągowskiej. Położenie budynku zapewnia bardzo dobry kontakt z turystami odwiedzającymi Powiat Mrągowski.

W MCIT zatrudnione są 3 osoby, w sezonie obsada zwiększana jest o stażystów, praktykantów i wolontariuszy, posiadających kwalifikacje z zakresu obsługi ruchu turystycznego. Nasz punkt „i” jako nieliczny w województwie jest otwarty przez cały rok. Informacja turystyczna jest miejscem, które coraz chętniej odwiedzają turyści i mieszkańcy. W biurze znajduje się kącik turysty, gdzie można przejrzeć materiały promocyjne. Osoby odwiedzające mają również dostęp do Internetu.

Materiały promocyjne, foldery, katalogi, ulotki reklamowe w różnych wersjach językowych (polskiej, niemieckiej, angielskiej, francuskiej, czeskiej, rosyjskiej) są ogólnodostępne.

Prowadzona jest sprzedaż widokówek, map, albumów, przewodników w wersjach: polskiej, niemieckiej, angielskiej, rosyjskiej, francuskiej oraz pamiątek, w tym pamiątki regionalnej „Kłobuka” oraz „Bociana w locie” - pamiątki wyróżnionej w ogólnopolskim konkursie organizowanym przez POT.

### Imprezy targowe

Obok działalności typowo informacyjnej, głównym naszym zadaniem jest promocja Ziemi Mrągowskiej i kreowanie kierunków rozwoju turystyki. Doskonałą jej formą są targi turystyczne, w których



Rozszerzenia Powered by Google





## Projekt "E-encyklopedia Ziemi Mrągowskiej"

Zajmujemy się także medialną promocją Ziemi Mrągowskiej administrując stroną [www.it.mragowo.pl](http://www.it.mragowo.pl). E-encyklopedia Ziemi Mrągowskiej to projekt zrealizowany przez Lokalną Organizację Turystyczną „Ziemia Mrągowska” oraz Mrągowskiej Centrum Informacji Turystycznej. Strona funkcjonuje od lipca 2005 r., a w 2008 r. została zmodernizowana.

Celem projektu było wypromowanie atrakcji Ziemi Mrągowskiej, zwiększenie ruchu turystycznego, rozbudzenie zainteresowania oraz pogłębienie wiedzy mieszkańców Powiatu Mrągowskiego o swoim regionie.

Strona zawiera rozbudowaną wyszukiwarkę danych, spis imprez w atrakcyjnej formie kalendarza, interaktywną mapę powiatu mrągowskiego, galerię zdjęć, dynamiczny dział z aktualnościami oraz ogromną bazę informacji nie tylko o powiecie mrągowskim, lecz także o Warmii i Mazurach.

W 2009 roku portal został dodany do katalogu dobrych stron "Gwiazdor" jako strona wyróżniająca się. Fakt dodania do katalogu uprawnia do umieszczenia na witrynie odznaczenia "To jest dobra strona!" Umieszczając ten mały, estetyczny znaczek zwiększyliśmy wiarygodność witryny. Odwiedzający stronę po kliknięciu w odznaczenie mogą ocenić stronę i dodawać komentarze. A im lepiej oceniana będzie strona w katalogu, tym więcej użytkowników będzie do niej trafiało.

### Pobierz:

[Analiza statystyczna odwiedzin strony www.it.mragowo.pl w latach 2006-2009](#) (format pdf, 196 KB)





będzie do niej trafiło.

#### **Pobierz:**

[Analiza statystyczna odwiedzin strony \[www.it.mragowo.pl\]\(http://www.it.mragowo.pl\) w latach 2006-2009](#) (format pdf, 196 KB)

#### **Współpraca z mediami oraz branżą turystyczną**

Współpracujemy z wieloma portalami turystycznymi, prasą oraz telewizją. Dzięki serwisom informacyjnym, które opracowujemy na miejscu, przybliżamy internautom region – pokazując nie tylko jego aspekt turystyczny, ale również społeczny i gospodarczy.

Współpracujemy z jednostkami samorządowymi, innymi punktami „i” naszego regionu, internetowymi portalami o charakterze regionalnym, a przede wszystkim Lokalną Organizacją Turystyczną „Ziemia Mrągowska” i Warmińsko-Mazurską Regionalną Organizacją Turystyczną oraz podmiotami gospodarczymi działającymi w turystyce. Mamy nadzieję, że dzięki temu nasza praca w jeszcze większym stopniu przyczyni się do promocji Ziemi Mrągowskiej w Polsce i na świecie.

Chcemy angażować się w popularyzację turystyki i aktywnego spędzania wolnego czasu, nie tylko wśród turystów, ale także wśród mieszkańców. Dlatego też 24 lutego 2008 r. w ramach Światowego Dnia Turystyki zorganizowaliśmy Zwiedzanie Mrągowa dla mieszkańców. Byliśmy także współorganizatorami szkolenia „Aktywnie czy pod gruszą”, które odbyło się 7 maja. Kolejnym przedsięwzięciem był Majowy Rajd Pieszy wokół jeziora Czos. Działania te mają na celu podniesienie świadomości nie tylko turystycznej, ale też regionalnej wśród mieszkańców.



## Nagrody i wyróżnienia

Działalność MCIT została już wysoko oceniona. MCIT otrzymało w 2006 roku wyróżnienie w konkursie na Najlepsze Centrum Informacji Turystycznej w Polsce zorganizowanym przez Polską Organizację Turystyczną. Kolejne laury to I miejsce w 2007 oraz 2008 r. w tym samym konkursie. Udało nam się wiele zrealizować, ale jeszcze więcej mamy w planach. Jesteśmy świadomi, że podejmowane przez nas działania mają na celu zwiększenie zrozumienia dla turystyki i promocji regionu. Wspólnie musimy rozwijać ofertę turystyczną, integrować środowisko, promować dobre praktyki w branży, a przez to budować pozytywny wizerunek Ziemi Mrągowskiej.



Dyplom zdobyty w konkursie na Najlepsze Centrum Informacji Turystycznej w Polsce 2006



Statuetka - laur za zdobycie I miejsca w 2007 r. w tym samym konkursie



Dyplom zdobyty w konkursie  
na Najlepsze Centrum  
Informacji Turystycznej w  
Polsce 2006



Statuetka - laur za  
zdobycie I miejsca w  
2007 r. w tym samym  
konkursie



Dyplom zdobyty w konkursie  
na Najlepsze Centrum Informacji Turystycznej w Polsce 2008

# Integracja lokalnej społeczności

Strona [www.it.mragowo.pl](http://www.it.mragowo.pl) służy stowarzyszeniom, które zajmują się promocją Ziemi Mrągowskiej. W ramach współpracy utworzyliśmy podstrony poświęcone ich działalności. Takie podstrony posiadają: Towarzystwo Miłośników Ziemi Mrągowskiej oraz Muzeum Warmii i Mazur Oddział w Mrągowie. Dostarczają oni teksty i zdjęcia, które pracownik Mrągowskiego Centrum Informacji Turystycznej zamieszcza na stronie.

# Towarzystwo Miłośników Ziemi Mrągowskiej



nogach, na końskim grzbiecie lub bryczką i wiele innych atrakcji. Mikołajki są perełką Mazur. Jest to miasteczko, które w sezonie letnim nigdy nie zasypia. Mikołajki czekają na Ciebie wraz z różnorodnością swoich propozycji.



W środku zimy portowe tawerny i knajpki w Mikołajkach nie rozbrzmiewają wprawdzie szantami, w powietrzu nie unosi się smakowity zapach smażonej ryby, ale niewątpliwie leniwa atmosfera zarówno Mrągowa jak i Mikołajek ma swój niepowtarzalny urok. Wystarczy wybrać

się na wieczorny spacer brzegiem uspionych jezior w blasku latarni i padającego śniegu - to prawdziwa przyjemność. Mazurskie miasteczka, takie jak Mrągowo i Mikołajki, to miejsca pozostające w pamięci na bardzo długo. Gmina Piecki powita turystę czarem swoich lasów - bo prawie połowa powierzchni to stary drzewostan.

Mazury to również bogactwo jezior ogromne, a ich piękno niepowtarzalne. Przez niemalże całą gminę płynie magiczna rzeka Krutynia, która przyciąga turystów z całego świata. Jej szlak rozpoczyna się w Sorkwytach, prowadzi przez wiele jezior, połączonych strugami i rzeką Krutynią, a kończy się ujściem do jeziora Bełdany. Środkowy odcinek rzeki między Bieńkami a wsią Krutyń biegnie przez gminę Piecki, gdzie można odpocząć w stanicach wodnych w Bieńkach, Zgonie, Krutyni i Nowym Moście. Natomiast bogate w runo obszary leśne są wspaniałym miejscem dla miłośników grzybobrania.

Gdyby szlak mazurskiej Krutyni rozpocząć się więc chciało, dotrzemy najpierw do Sorkwit, których nazwa ma swoje ciekawe pochodzenie. Początek wzięła z języka litewskiego, w którym "sargas" -





[LOT](#)

[Atrakcje](#)

[Trasy](#)

[Okolice](#)

[Warto wiedzieć](#)

[Dojazd](#)

[Mapa](#)

[Galeria](#)

[Rejestracja](#)

[Loguj](#)



Zagłosuj na nas!



Aktualności

## Towarzystwo Miłośników Ziemi Mrągowskiej

LOT

Towarzystwo Miłośników Ziemi Mrągowskiej popularyzuje wiedzę o regionie, organizuje wystawy, konkursy, sesje popularno-naukowe, chroni przed zniszczeniem i rozproszeniem dokumenty z przeszłości i teraźniejszości Ziemi Mrągowskiej...

**W każdy pierwszy wtorek miesiąca**

w godz. od 10:00 do 12:00 w siedzibie TMZM przy ul. Ratuszowej 5 w Mrągowie można się spotkać, uzyskać informacje lub porozmawiać o działalności Towarzystwa z pełniącym dyżur Członkiem Zarządu. Zapraszamy także do telefonicznego kontaktowania się z TMZM: (89) 741 42 86

**Celem Towarzystwa jest:**



-- miejscowość --

-- rodzaj usługi --

wpisz

szukaj obiektu

Kalendarz imprez

<< luty 2010 >>

Po	Wt	Śr	Cz	Pi	So	N
1	2	3	4	5	6	7
8	9	10	11	12	13	14
15	16	17	18	19	20	21
22	23	24	25	26	27	28

Szukaj imprezy... ok

Google Translate

# Muzeum Warmii i Mazur Oddział w Mrągowie

Kultura i Turystyka w Mrągowie

**Koncert w Galerii Wilinski**

Dodane dnia: 2010-02-05


galeria

[Archiwum wiadomości](#)

Pogoda

**2010-02-10**

**Temp.:** od -10°C do ...

 W lutym śnieg i lód stały Ciemią w lato upał trwały, a teraz zaś burza, deszcz panują, Dobry plan nam obiecują.

**Wiatr:** umiarkowany

**Prędkość wiatru:** 1-2 m/sek

**Prognoza dla miast:**  
Mrągowo  
Mikołajki

[Mapa serwisu](#)

**Miejsce na Twoja**



tego mrągowska Mazurska Noc Kabaretowa. Po śmiechu czas na muzykę country – Mrągowo i Mazury z niej właśnie słyną, a polscy kowboje do granic miasta przybywają w ostatni weekend lipca, aby bawić się na słynnym Pikniku Country. Na to niezwykle połączenie muzycznych wrażeń w Mrągowie, czekają co roku melomani z całej Polski. Nie przegap więc Mrągowa! Nie przegap także Miasteczka Westernowego Mrongoville! Jest ono odwzorowaniem typowego miasteczka z Dzikiego Zachodu z drugiej pol...



...czasem nie tylko z Polski, ale również zza kresowych granic wybiorą się w sentymentalną podróż na Mazury ci, których serca biją tutaj, w polskim kraju i na polskich Mazurach.

Festiwal Kultury Kresowej, który gości w Mrągowie w sierpniu, to festiwal patriotyzmu i pięknej muzyki. Ich twórcy bardzo upodobali sobie Mrągowo. W Mrągowie warto odwiedzić Muzeum, które znajduje się w zabytkowym ratuszu.

W Gminie Mrągowo kolejna atrakcja, zupełnie nowa - **Góra Czterech Wiatrów**. To za jej sprawą na Mazury zawitały stoki górskie - rajem dla narciarzy będące. Nocleg w pięknym mazurskim miasteczku znajdzie każdy zapalony narciarz. Po męczącym dniu na stoku, restauracje i bary w Mrągowie serwują pyszne regionalne potrawy.



Mazury to nie tylko Mrągowo. Niemal tuż obok, zaledwie 20 kilometrów od Mrągowa jest **Stolica Żeglarzy - Mikołajki**. Ci, którzy





Zaloguj się na nas!



Aktualności

**Dzień Kobiet w Mrogonville**

Dodano dnia: 2010-02-10  
 Miasteczko westernowe zaprasza na Chippendales show!

**...NA KAZIUKA**

Dodano dnia: 2010-02-08  
 6 marca, godz. 17.00, CKIT

## Muzeum w Mrągowie

LOT

### Muzeum Warmii i Mazur oddział w Mrągowie

ul. Ratuszowa 5  
 11-700 Mrągowo  
 tel. (89) 741 28 12  
 e-mail: [muzeum.m-wo@neostrada.pl](mailto:muzeum.m-wo@neostrada.pl)

**Wystawy stałe:** "Okolice Mrągowo w pradziejach" (wystawa archeologiczna), "Z dziejów Mrągowo i okolic", "Zwierzęta Pojezierza Mazurskiego", "Ernst Wiechert 1887-1950".

**Wystawy czasowe:** "Czar glinianych figurek - z kolekcji Walentyny i Marii Dermackich".

**Godziny otwarcia:**

Czynne w sezonie (czerwiec-wrzesień, oprócz poniedziałków) w godzinach 9.00-17.00

Czynne poza sezonem (w okresie październik-marzec, oprócz niedziel) w godzinach 10.00-16.00

**Bilety:** ulgowy - 4 zł (uczniowie, studenci, emeryci, nauczyciele), normalny - 6 zł, bilet rodzinny (2+1/2+2) - 13/16 zł, przewodnik - 30 zł



dodano: 25.01.2010

## Ferie z Muzeum w Mrągowie

Kalendarz imprez

<< luty 2010 >>

Po	Wt	Śr	Cz	Pi	So	N
1	2	3	4	5	6	7
8	9	10	11	12	13	14
15	16	17	18	19	20	21
22	23	24	25	26	27	28

Google Translate

Select Language

Rozszerzenia Powered by Google





Mrągowskie Centrum Informacji Turystycznej i Lokalna Organizacja Turystyczna „Ziemia Mrągowska” organizują imprezy i konkursy integrujące lokalną społeczność. Informacja zamieszczana jest na portalu w dziale „Aktualności”, który został skonstruowany w sposób dynamiczny. Dzięki bieżącej informacji na stronie, mieszkańcy powiatu mrągowskiego i turyści bawili się już na takich imprezach, jak: Światowy Dzień Przewodnictwa, Podchody w Mrągowie, Rajdy Rowerowe i Piesze, Marsze Piesze i Światowy Dzień Turystyki.

# „Aktualności”

TO JEST DOBRA STRONA!



GWIRZDOR.PL

## Walentynki



### Aktualności

#### Kurs przewodnicki

Dodano dnia: 2010-02-04



województwie

Uzyskaj  
uprawnienia  
przewodnika  
po naszym

#### Szkolenie lotnicze do licencji pilota turystycznego

Dodano dnia: 2010-02-01

Zaprasza Aeroklub Krainy  
Jezior.

#### Tauron Family Cup 2010

Archiwum wiadomości

Mrągowo, Mikołajki... Któż nie zna tych miejsc... Jesteście na Ziemi Mrągowskiej. Są to miejsca piękne i niepowtarzalne - tu zmienia się ludzkie życie. Za sobą zostawiacie pośpiech, gonitwę, pracę na wczoraj i wręcz bezwolnie wchodzicie w krainę między jeziorami. Tu nie ma nudy - przyroda sama ugości, nie tylko ta dzika z Mazurskiego Parku krajobrazowego, ale również ta na wyciągnięcie ręki - z ciemnymi lasami w pobliskim lesie, z migotliwym jeziorem i białą żaglówką na horyzoncie. Na naszej stronie znajdują państwo wiele przydatnych informacji np. noclegi w Mrągowie, w Mikołajkach, na Ziemi Mrągowskiej, opis najważniejszych atrakcji turystycznych czy propozycję odnośnie zaplanowania pobytu.



właśnie słyną, a polscy kowboje do granic miasta przybywają w ostatni weekend lipca, aby bawić się na słynnym **Pikniku Country**. Na tym niezwykle połączenie muzycznych wrażeń w Mrągowie, czeka co roku melomani z całej Polski. Nie przegap więc Mrągowa! Nie przegap także **Miasteczka Westernowego Mrongoville**! Jest ono wzorowaniem typowego miasteczka z Dzikiego Zachodu z drugiej połowy XIX wieku.



Tymczasem nie tylko z Polski, ale również zza kresowych granic wybiorą się w sentymentalną podróż na Mazury ci, których serca biją tutaj, w polskim kraju i

<< luty 2010 >>

Po	Wt	Śr	Cz	Pi	So	N
1	2	3	4	5	6	7
8	9	10	11	12	13	14
15	16	17	18	19	20	21
22	23	24	25	26	27	28

Szukaj imprezy... ok

Google Translate

Select Language

Rozszerzenia Powered by Google



Plan Mrągowa



W celu promocji wydarzeń i świąt, które budzą duże zainteresowanie (Sylwester, Karnawał, Ferie, Wielkanoc, Majówka, Walentynki, Andrzejki...), na stronie [www.it.mragowo.pl](http://www.it.mragowo.pl) pojawia się specjalny baner (nad działem „Aktualności”) z ofertą gestorów bazy noclegowej i gastronomicznej powiatu mragowskiego. Z propozycji korzystają zarówno przyjezdni, jak i mieszkańcy Ziemi Mragowskiej. Baner zamieszczany jest na stronie odpowiednio wcześniej, by każdy mógł wybrać ofertę najatrakcyjniejszą dla siebie.



Zagłosuj na nas!

TO JEST DOBRA STRONA!

SWIRZDOR.PL



### Operetka Księżniczka Czardasza

Dodano dnia: 2010-02-08



Mrągowie

Koncert w Galerii  
Wilinski

## Atrakcje turystyczne

### Atrakcje



Mrągowo, Mikołajki... Któż nie zna tych miejsc... Jesteście na Ziemi Mrągowskiej.

to miejsca piękne i niepowtarzalne - tu zmienia się ludzkie życie. Za sobą zostawiacie pośpiech, gonitwę, pracę na wczoraj i wręcz bezwolnie wchodzicie w kraje między jeziorami. Tu nie ma nudy -



miętroda sama ugości, nie tylko ta dzika z Mazurskiego Parku Krajobrazowego, ale również ta na wyciągnięcie ręki - z ciemnymi sosnami w pobliskim lesie, z migotliwym jeziorem i białą żaglówką na horyzoncie. Na naszej stronie znajdują państwo wiele przydatnych informacji np. noclegi w Mrągowie, w Mikołajkach, na Ziemi Mrągowskiej, opis najważniejszych atrakcji turystycznych czy propozycję odnośnie zaplanowania pobytu.



Mrągowo jest dla wszystkich. Bo jeśli chcecie wrażeń i śmiechu, który wszak zdrowiem jest zwany, dostarczy Wam tego mrągowska [Mazurska Noc Kabaretowa](#). Po śmiechu czas na muzykę country - Mrągowo i Mazury z niej



-- miejscowość --

-- rodzaj usługi --

wpisz

szukaj obiektu

### Kalendarz imprez luty 2010

Po	Wt	Śr	Cz	Pi	So	N
1	2	3	4	5	6	7
8	9	10	11	12	13	14
15	16	17	18	19	20	21
22	23	24	25	26	27	28

Szukaj imprezy... ok

Google Translate

Select Language

Rozszerzenia Powered by Google



Kolejne banery ze strony [www.it.mragowo.pl](http://www.it.mragowo.pl)  
z ofertą gestorów bazy noclegowej  
i gastronomicznej dotyczącą spędzenia popularnych świąt  
w powiecie mragowskim.





Zaloguj na nas!



Aktualności

**Operetka Księżniczka**

**Czar dasza**

Dodano dnia: 2010-02-08



21 marca  
(niedziela),  
godz. 18:00,  
Centrum  
Kultury i  
Turystyki w

Mrągowie

**Koncert w Galerii**

**Wilinski**

## Walentynki 2010

MCIT

### Mrągowo



Western City Mrongoville, ul. Młynowa 50,  
11-700 Mrągowo, tel. 609 820 777,  
[www.mrongoville.pl](http://www.mrongoville.pl), [Szczegóły...](#)



Hotel "Anek"\*\*\*, ul. Roosevelta 25A, 11-  
700 Mrągowo, tel. (89) 742 71 20,  
[www.hotelanek.pl](http://www.hotelanek.pl), [Szczegóły...](#)



Hotel "Mercure Mrongovia Resort  
&SPA"\*\*\*\*, ul. Giżycka 6, 11-700  
Mrągowo, tel. (89) 743 31 00,  
[www.mrongovia.hotel.pl](http://www.mrongovia.hotel.pl)

[Szczegóły...](#)

[Oferta dla mieszkańców Mrągowo i okolic...](#)

-- miejscowość --

-- rodzaj usługi --

wpisz

Kalendarz imprez

<< luty 2010 >>

Po	Wt	Śr	Cz	Pi	So	N
1	2	3	4	5	6	7
8	9	10	11	12	13	14
15	16	17	18	19	20	21
22	23	24	25	26	27	28

Google Translate

Select Language

[Rozszerzenia](#) Powered by Google



Portal promuje wybitne osobowości pochodzące z powiatu mragowskiego, mieszkające w nim lub w inny sposób związane z tą ziemią. Służy temu zakładka „Warto wiedzieć”, dział „Ciekawi ludzie”. Można w nim poczytać o pisarzach, poetach, rękodzielnikach, fotografach, aktorach, plastykach i muzykach. Nierzadko są to artyści znani w całym regionie, a nawet w Polsce i za granicą. Portal wychodzi naprzeciw ich potrzebom i oczekiwaniom na zapewnienie promocji lokalnej twórczości.



- Historia
- Nasz powiat
- Imprezy
- Ciekawi ludzie**
- Biblioteka

## Ciekawi ludzie

### Warto wiedzieć



- Literatura
- Rękodzieło
- Fotografia
- Film
- Plastyka
- Muzyka

wystarczy wpisać  
[mobiinfo.pl](#)  
 i wybrać swoje miasto.  
**MRAGOWO**

Zgłośnij na nas!

TO JEST DOBRA STRONA!

★★★★★

GWIREZDOR.PL

*Walentynki*

*14 lutego*

Aktualności

**.. NA KAZIUKA**

Dodano dnia: 2010-02-08  
 6 marca, godz. 17.00,  
 CKIT

-- miejscowość --

-- rodzaj usługi --

wpisz

szukaj obiektu

Kalendarz imprez

<< luty 2010 >>

Po	Wt	Śr	Cz	Pi	So	N
1	2	3	4	5	6	7
8	9	10	11	12	13	14
15	16	17	18	19	20	21
22	23	24	25	26	27	28

Szukaj imprezy... ok



Statystyki odwiedzin strony

[www.it.mragowo.pl](http://www.it.mragowo.pl)

w latach 2006-2009

Słownik pojęć Google Analytics niezbędnych do właściwego odczytania analiz:

**Użytkownicy** - reprezentują liczbę niepowtarzalnych użytkowników odwiedzających witrynę w danym dniu. Wszystkie zainicjowane jednego dnia przez tego samego użytkownika sesje zostaną zliczone jako pojedynczy użytkownik, choć mogą przedstawiać kilka osobnych odwiedzin.

**Bezwzględna liczba niepowtarzalnych użytkowników** - wszystkie odwiedziny dokonane przez tego samego użytkownika w całym aktywnym zakresie dat zostaną policzone jako pojedynczy użytkownik, bez względu na liczbę dni, w których odwiedził on witrynę i liczbę odwiedzin w ciągu każdego dnia.

**Źródło** - termin ten określa źródło odesłania. Przykładowym źródłem może być wyszukiwarka Google lub nazwa witryny odsyłającej.

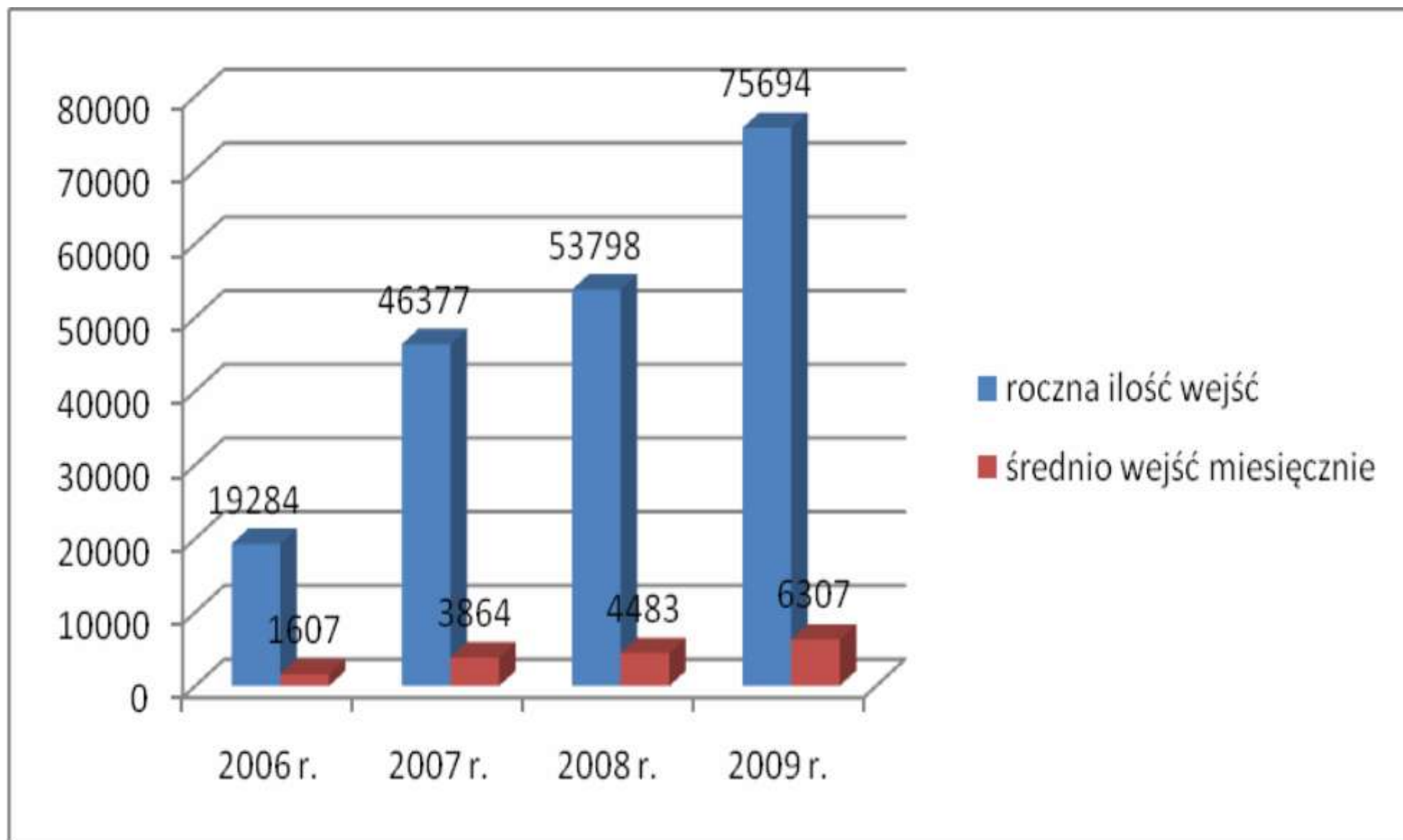
**Odwiedziny** - okres, w którym zachodzi interakcja między przeglądarką użytkownika a daną witryną. Sesja kończy się w chwili zamknięcia przeglądarki lub gdy zostanie stwierdzony brak aktywności użytkownika w witrynie przez pewien czas.

Od 2006 r. do 28 sierpnia 2008 r. statystyki opracowywała firma DoIT Sp. Z o.o. Szczytno, natomiast od 29 sierpnia 2008 r. statystyki są dostępne w systemie Google Analytics.

Strona [www.it.mragowo.pl](http://www.it.mragowo.pl) funkcjonuje od lipca 2005 r., ale z uwagi na niską ilość odwiedzin związaną z początkami promocji portalu oraz z ciągłym uzupełnianiem i rozbudowywaniem bazy danych okres ten został pominięty w analizie.

Dane zostaną zaprezentowane dla lat 2006-2009.

# Bezwzględne liczby niepowtarzalnych użytkowników strony [www.it.mragowo.pl](http://www.it.mragowo.pl) w latach 2006 – 2009



W 2006 r. zanotowano **19 284** wejścia na stronę niepowtarzalnych użytkowników, średnia miesięczna dla tego okresu wyniosła 1607 wejść. W 2007 r. zanotowano **46 377** wejść na stronę, średnia miesięczna dla tego okresu wyniosła 3864 wejścia. W 2008 r. zanotowano **53 798** wejść na stronę, średnia miesięczna dla tego okresu wyniosła 4483 wejścia. Natomiast w 2009 r. zanotowano **75 694** wejścia, średnio 6307.

# Dynamika odwiedzin niepowtarzalnych użytkowników strony [www.it.mragowo.pl](http://www.it.mragowo.pl) w latach 2006 - 2009

Okres badawczy	Liczba niepowtarzalnych użytkowników	Dynamika odwiedzin (porównanie do okresu poprzedniego)	Dynamika odwiedzin (porównanie do roku 2006)
2006	19 284	-	-
2007	46 377	140,5 %	140,5 %
2008	53 798	16 %	179 %
2009	75 694	40,7 %	292,5 %

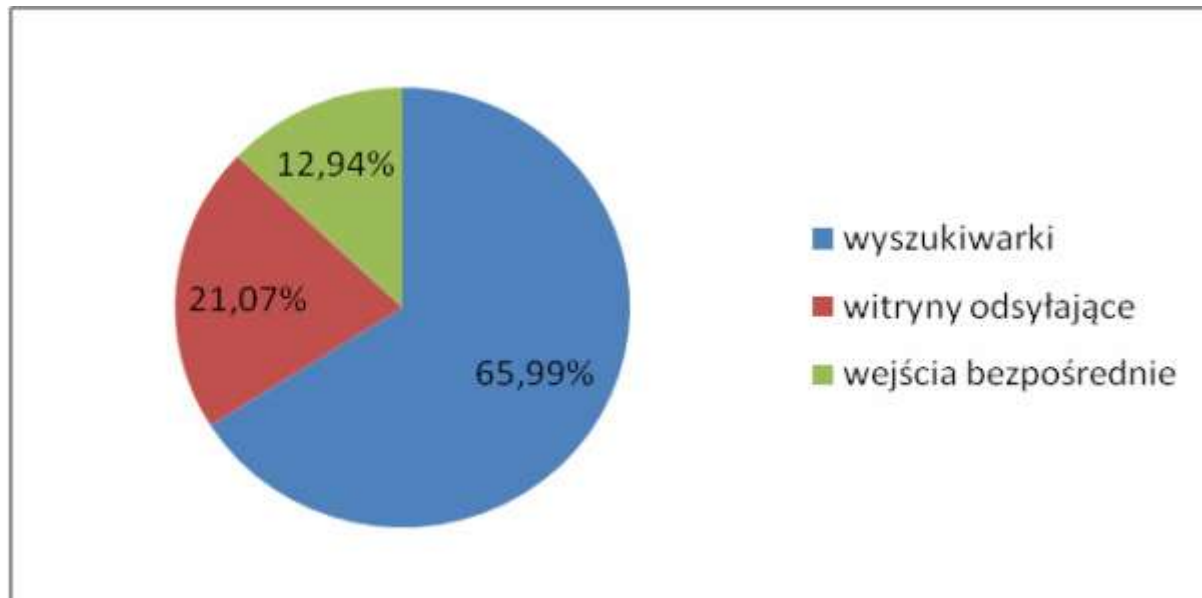
Analizując poszczególne wyniki okresu badawczego stwierdza się, że w 2007 r. w stosunku do 2006 r. ilość odwiedzin strony przez niepowtarzalnych użytkowników wzrosła o **140,5%**, zarazem jest to największy odnotowany wzrost. W 2008 r. ilość odwiedzin w stosunku do 2007 r. wzrosła o **16%**. Porównując rok 2009 z 2008 odnotowujemy wzrost o **40,7%**. Natomiast o wzroście **292,5%** możemy mówić porównując rok 2009 do roku bazowego.



Statystyki dostępne w Google Analytics dają więcej możliwości, niż opracowywane wcześniej przez firmę DoIT Sp. z o.o. Obecnie możemy uzyskać informacje m.in. o źródłach odwiedzin, najskuteczniejszych źródłach odwiedzin oraz o wykorzystaniu witryny.

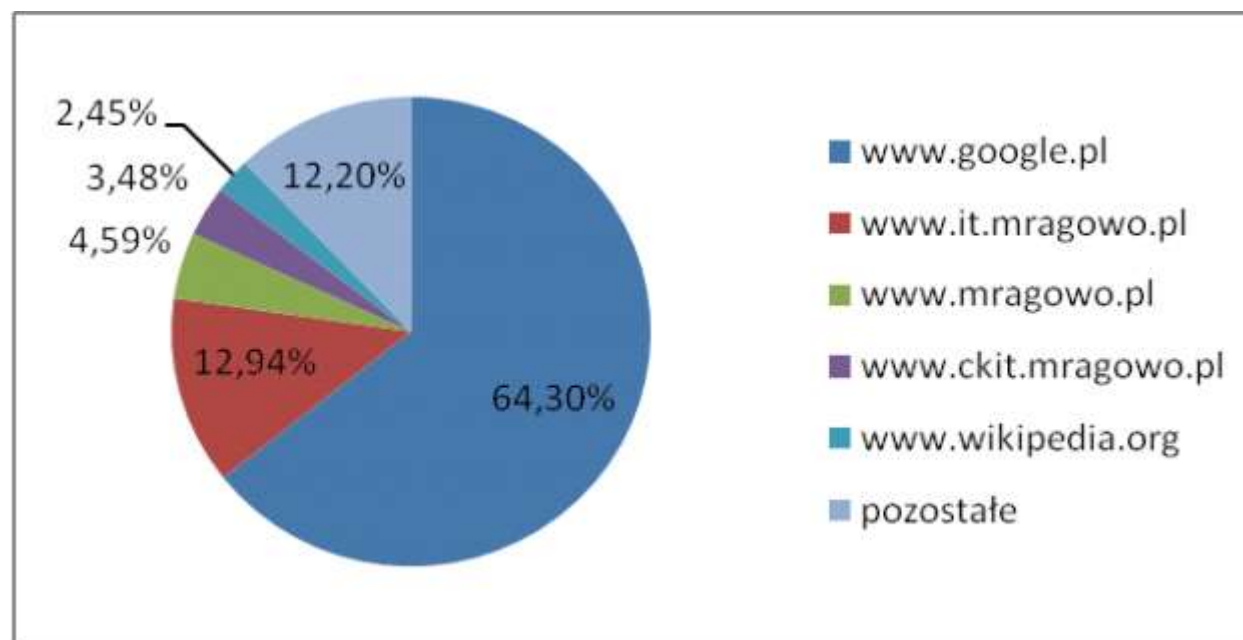
Statystyki Google Analytics dostępne są od 29 sierpnia 2008 r. Z tego też powodu poniższa analiza obejmuje pełne 4 miesiące, tj. od września do grudnia 2008.

# Źródła odwiedzin strony [www.it.mragowo.pl](http://www.it.mragowo.pl), wrzesień-grudzień 2008 r. (%)



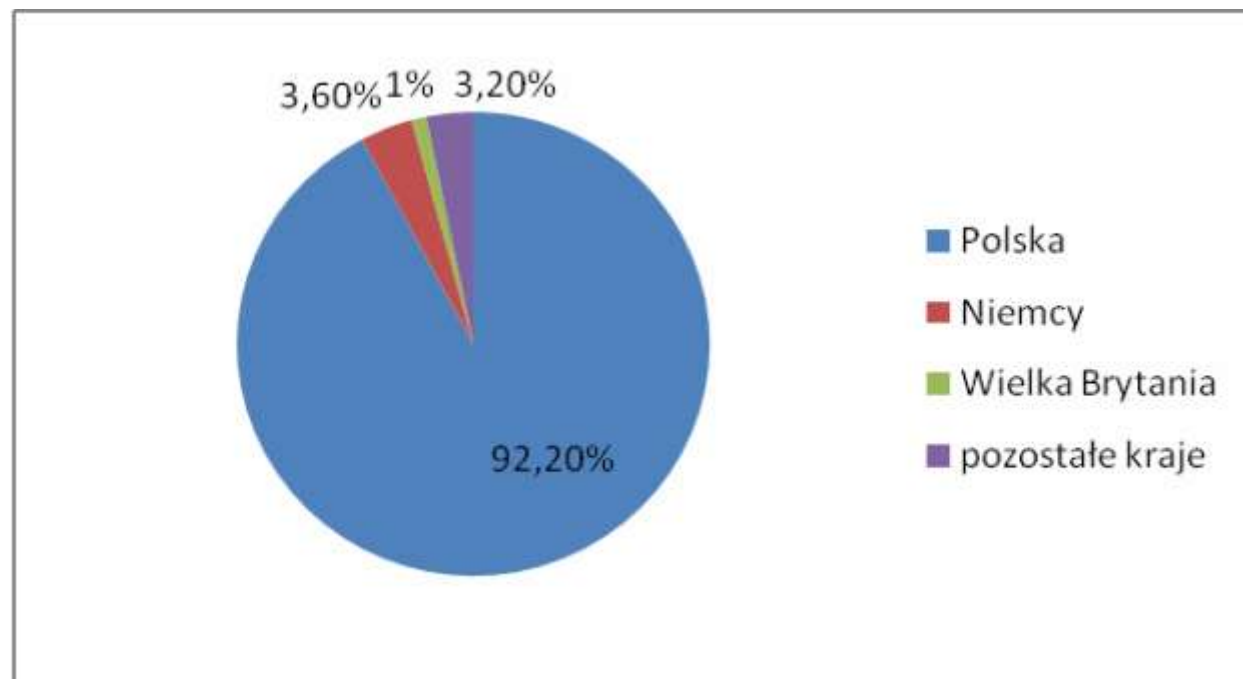
Statystyki wykazują, że odwiedzin bezpośrednich było 1792, poprzez witryny odsyłające 2917, natomiast 9135 poprzez wyszukiwarki internetowe. Dane te zaprezentowano w ujęciu procentowym. Z powyższego wynika, że głównym źródłem odwiedzin są wyszukiwarki internetowe.

# Najskuteczniejsze źródła odwiedzin strony www.it.mragowo.pl, wrzesień-grudzień 2008 r. (%)



Najskuteczniejszymi źródłami odwiedzin w okresie wrzesień-grudzień 2008 r. były: wyszukiwarka Google (64,30%), strona [www.it.mragowo.pl](http://www.it.mragowo.pl) (12,94%), strona Urzędu Miasta Mrągowa (4,59%), strona Centrum Kultury i Turystyki (CKiT) (3,48%) oraz Wikipedia (2,45%).

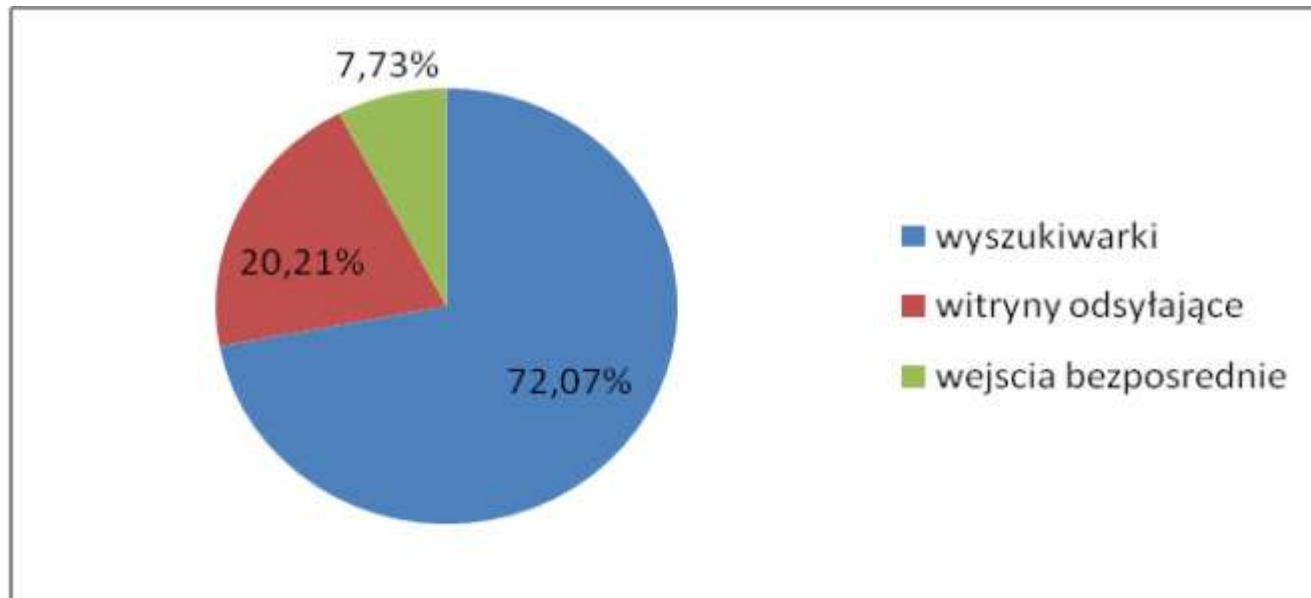
# Wykorzystanie strony [www.it.mragowo.pl](http://www.it.mragowo.pl), wrzesień-grudzień 2008 r. (%)



Zdecydowanie najwięcej odwiedzin w trzecim kwartale 2008 roku zanotowano z Polski - 12768, co stanowi 92,2%, następnie z Niemiec - 493, co stanowi 3,6%, z Wielkiej Brytanii zanotowano 138 wejść, co stanowi 1% wszystkich odwiedzin. Z pozostałych 39 krajów zanotowano łącznie 445 wejść, co daje 3,2% ogólnej ilości wejść na stronę. Ogółem zarejestrowano odwiedziny z 42 krajów.

Analizując odwiedziny z miast Polski to najwięcej w tym okresie zanotowano z Olsztyna (3419), Warszawy (2735), Mrągowa (1583), Poznania (448), Szczytna (404) oraz Gdańska (368).

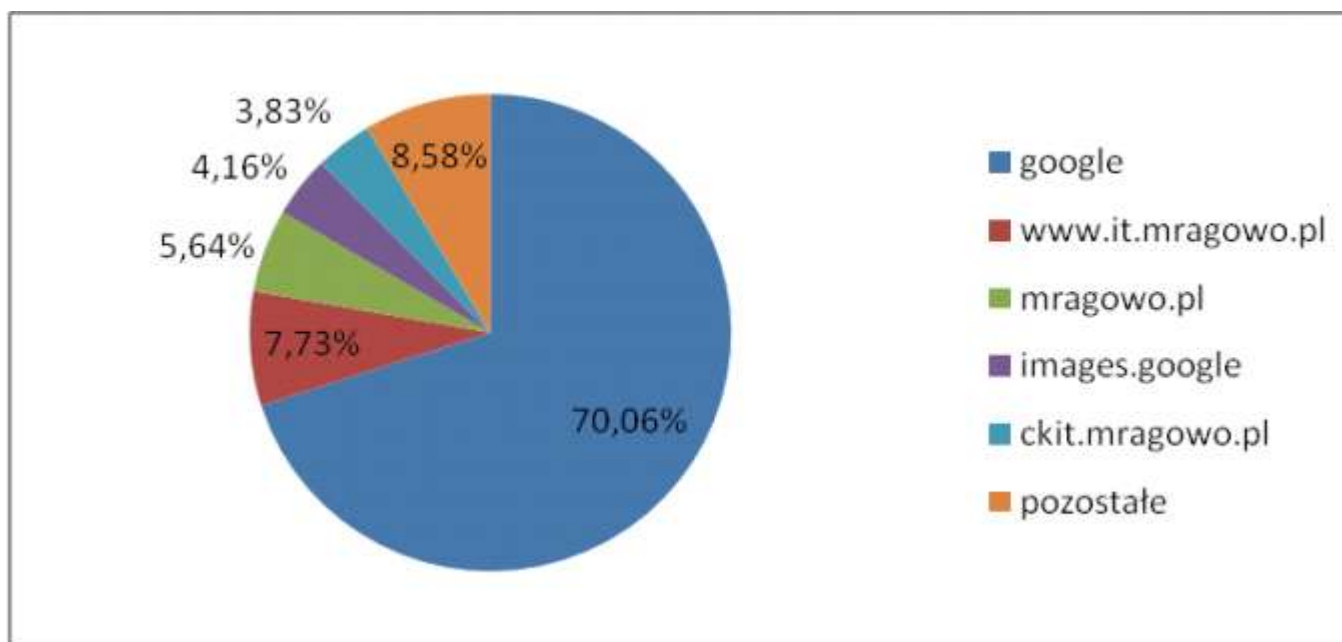
# Źródła odwiedzin strony [www.it.mragowo.pl](http://www.it.mragowo.pl) w 2009 r. (%)





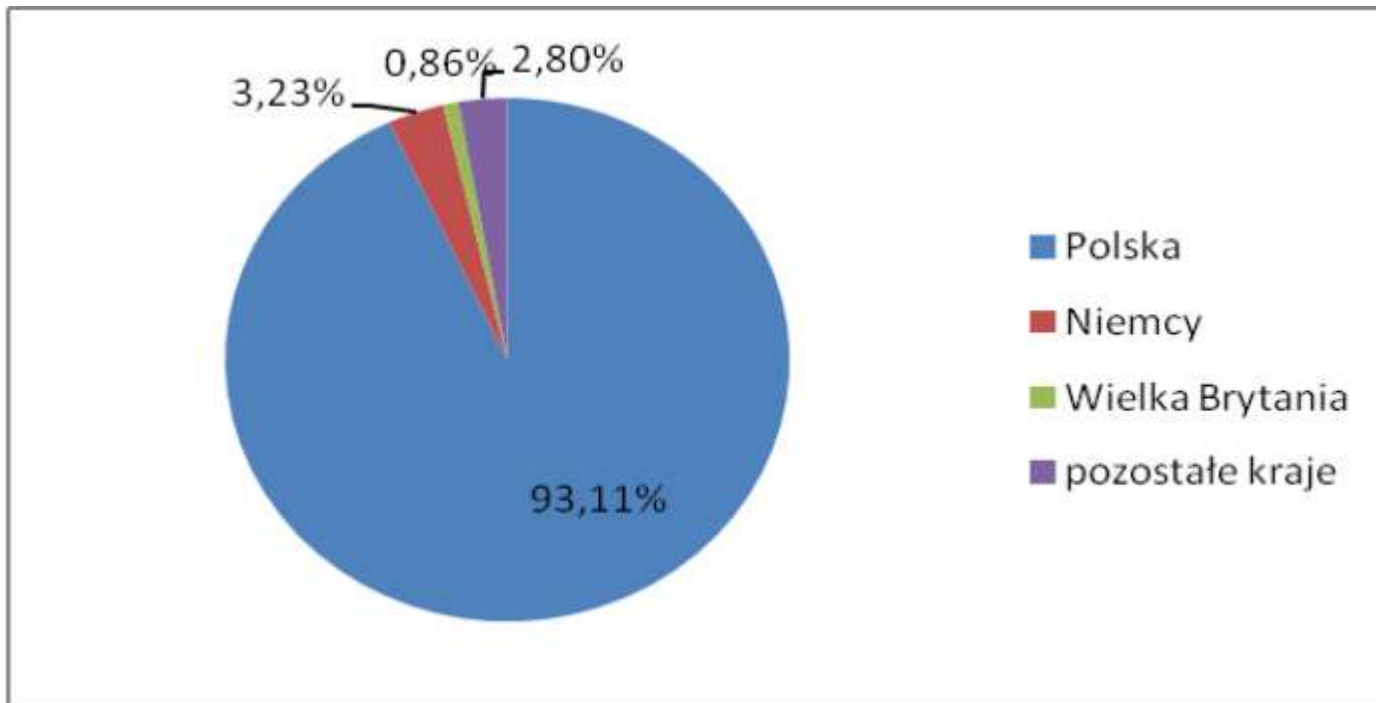
Statystyki wykazują, że odwiedzin bezpośrednich w 2009 r. było 8142, poprzez witryny odsyłające 21286, natomiast 75 918 poprzez wyszukiwarki internetowe. Dane te zaprezentowano w ujęciu procentowym.

## Najskuteczniejsze źródła odwiedzin strony www.it.mragowo.pl w 2009 r. (%)



Najskuteczniejszymi źródłami odwiedzin w 2009 r. były: wyszukiwarka Google (70,06%), strona [www.it.mragowo.pl](http://www.it.mragowo.pl) (7,73%), strona Urzędu Miasta Mragowa (5,64%), następnie Images Google (4,16%) oraz strona CKiT (3,83%).

# Wykorzystanie strony [www.it.mragowo.pl](http://www.it.mragowo.pl) w 2009 r., (%) z uwzględnieniem kraju użytkownika



Zdecydowanie najczęściej odwiedzin w tym okresie zanotowano z Polski - 98 089, co stanowi 93,11%, następnie z Niemiec - 3 405, co stanowi 3,23%, z Wielkiej Brytanii zanotowano 907 wejść, co stanowi 0,86%. Z pozostałych 64 krajów zanotowano łącznie 2946 wejść, co daje 2,8% ogólnej ilości wejść na stronę. Ogółem zarejestrowano odwiedziny z 67 krajów.

Analizując odwiedziny z miast Polski to najczęściej w tym okresie zanotowano z Warszawy (24 885), Olsztyna (17 009), Mrągowa (7 584), Bydgoszczy (5 007), Gdańska (3 468), Poznania (3 404).

Reasumując, na przestrzeni 4 badanych lat stwierdza się duży wzrost odwiedzających witrynę [www.it.mragowo.pl](http://www.it.mragowo.pl), pozytywny jest fakt odwiedzin zagranicznych. Wśród tej grupy zdecydowanie dominują Niemcy, co ma też przełożenie na bezpośrednie odwiedziny w MCIT w Mrągowie.

Powyższa analiza statystyczna wykazuje tendencję wzrostową, dane świadczą o wzrastającej popularności strony internetowej promującej walory turystyczne Ziemi Mrągowskiej. Jest to tym bardziej istotne, ponieważ zdecydowana większość osób szuka ofert urlopowych przez Internet.

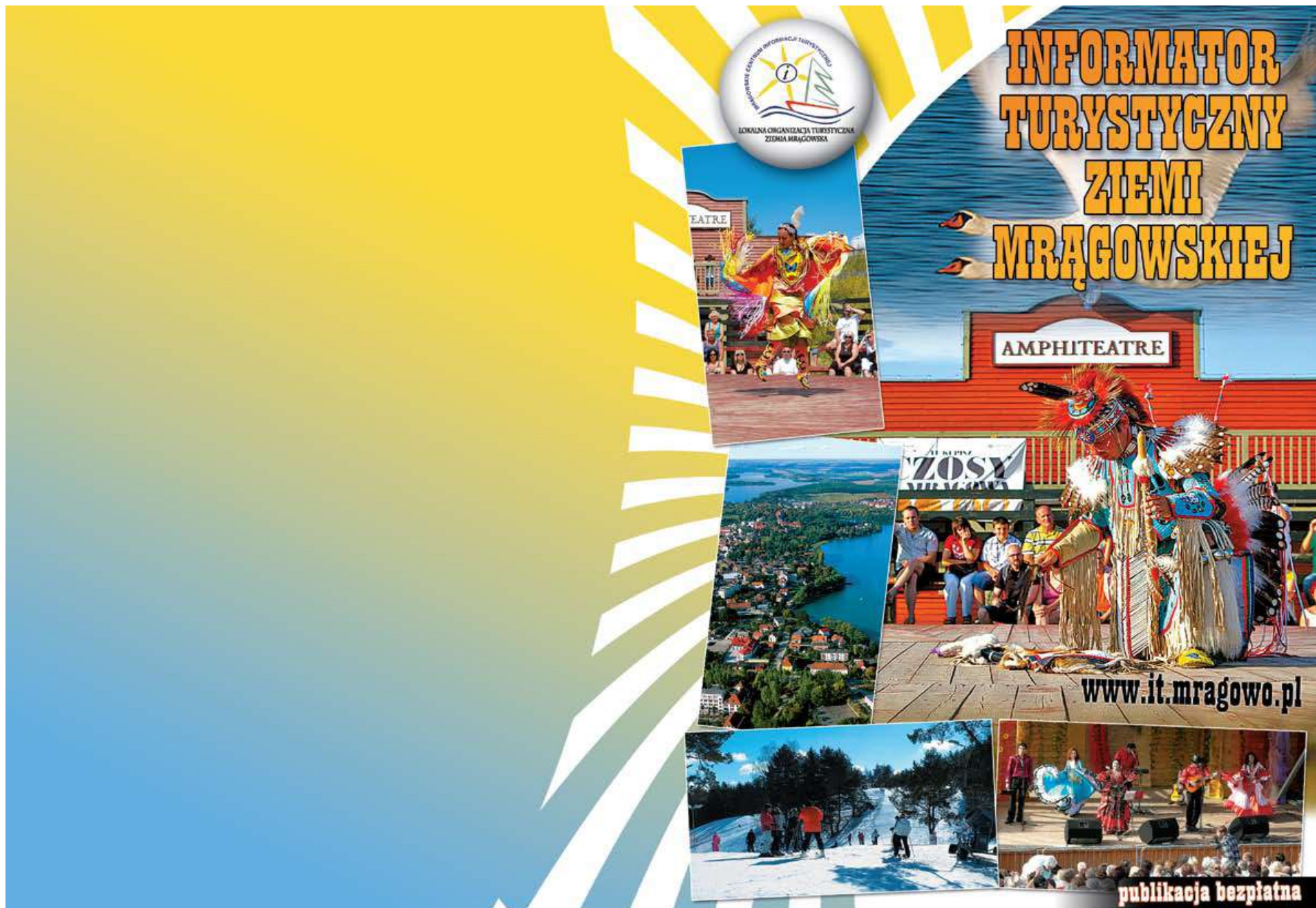
Promocja strony

[www.it.mragowo.pl](http://www.it.mragowo.pl)

Strona [www.it.mragowo.pl](http://www.it.mragowo.pl) jest rozpoznawalna i wyrobiła sobie dobrą markę, dlatego też przygotowując działania promocyjne poza Internetem, nawiązujemy do niej szatą graficzną naszych publikacji, np. w Informatorze Turystycznym Ziemi Mrągowskiej. Służy to wzmocnieniu przekazu.



# Okładka Informatora



# Wnętrze informatora

## Z kim się umawiamy...

Współpracujemy z gestorami, organizatorami wypoczynku, centrami szkoleń i tym samym promujemy Ziemię Mrągową nie tylko wśród turystów, ale również potencjalnych inwestorów czy ludzi odpowiedzialnych za organizowanie wypoczynku, konferencji czy wszelkich spotkań

## Znamy się na turystyce - Lokalna Organizacja Turystyczna „Ziemia Mrągowska” oraz Mrągowskie Centrum Informacji Turystycznej

Ziemia Mrągowska jest miejscem, którego nie można pominąć poznając Warmię i Mazury. Mrągowskie Centrum Informacji Turystycznej oraz Lokalna Organizacja Turystyczna „Ziemia Mrągowska” powstały, aby promować Ziemię Mrągową oraz wspierać rozwój turystyki w regionie.

## Gdzie nas spotkasz, gdzie usłyszysz...

Promujemy Powiat Mrągowski nie tylko poprzez codzienną obsługę turystów, czy przygotowując materiały promocyjne, lecz także biorąc corocznie udział w imprezach targowych. Ziemia Mrągowska była już wielokrotnie obecna na Targach LATO, TT Warsaw w Warszawie, Tour Salon w Poznaniu, Na Styku Kultur w Łodzi i wielu innych.

Ponieważ mamy codziennie kontakt z turystami, wiemy jak ważny jest łatwy dostęp do rzetelnej, kompleksowej informacji. Dlatego też zajmujemy się medialną promocją Ziemi Mrągowskiej prowadząc stronę [www.it.mragowo.pl](http://www.it.mragowo.pl), współpracując z wieloma portalami turystycznymi, prasą, radiem oraz telewizją. Wspieramy rozwój turystyki przez oznakowanie szlaków turystyki aktywnej. Organizujemy imprezy i konkursy promujące Ziemię Mrągową.

## Co od nas dostaniesz i co kupisz...

W naszym biurze turyści, jak i mieszkańcy Mrągowa zainteresowani turystyką, znajdą wiele przewodników, albumów, map oraz pamiątek związanych z Warmią i Mazurami. Dodatkowo rozpowszechniane są bezpłatne materiały promocyjne o powiecie, regionie i Polsce.

## Nasza gwiazdorska strona! \*\*\*

Na stronie [www.it.mragowo.pl](http://www.it.mragowo.pl) znajdują Państwo wiele przydatnych informacji: noclegi, opis najważniejszych atrakcji turystycznych czy propozycję zaplanowania pobytu. Mamy obszerną turystyczną bazę danych w wyszukiwarce.

W katalogach zamieszczone są informacje o walorach przyrodniczych i kulturowych, a także propozycje tras turystycznych. Wzbogaceniem są galerie zdjęć i mapy. Katalog najlepszych stron internetowych „Gwiazdor” nadał naszej witrynie prestiżowe odznaczenie „To jest dobra strona!” oraz trzy gwiazdy. Pragniemy, aby nasza strona [www.it.mragowo.pl](http://www.it.mragowo.pl) stała się „e-encyklopedią” wiedzy na temat powiatu mrągowskiego.

## Nie lubimy się chwalić, ale...

Otrzymaliśmy w 2006 roku wyróżnienie w konkursie na Najlepsze Centrum Informacji Turystycznej w Polsce zorganizowanym przez Polską Organizację Turystyczną. Kolejne laury to I miejsce w 2007 oraz 2008 r. w tym samym konkursie. Obserwuj nas. Nie spoścniemy na laurach!



- powierzchnia parku 53 655 ha,
- powierzchnia strefy ochronnej 18 608 ha,
- data utworzenia 1977 r.,
- rezerwat MPK 11,
- użytki ekologiczne 18,
- pomniki przyrody

## Kłębowisko zieleni i zwierzyny co niemiara... Prezentujemy Mazurski Park Krajobrazowy

### Wielka Knieja

Puszcza Piska jest drugim co do wielkości kompleksem leśnym w Europie, stąd też jej drugie imię „Wielka Knieja”. Zachowała ona wiele ze swej pierwotnej dzikości. Liczne bagna oraz mokradła, zatopione w niej niczym perły jeziora, meandrujące rzeki, różnorodność gatunków roślin i zwierząt tworzą niepowtarzalny urok leśnej krainy. W najbogatszym przyrodniczo fragmencie Puszczy utworzono Mazurski Park Krajobrazowy.

Mazurski Park Krajobrazowy to jeden z najstarszych i największych parków krajobrazowych w Polsce.

Położony jest na terenie trzech powiatów: mrągowskiego, piskiego i szczycińskiego. Zajmuje teren Krainy Wielkich Jezior Mazurskich, w części zachodniej Pojezierze Mrągowskie, a w południowej Równinę Mazurską.



## Na stokach Góry Czterech Wiatrów

### Dojazd:

Za Mrągowem, na trasie w kierunku Miłkołajek, drugi skręt w lewo pod wiadukt kolejowy, miejsce oznakowane.

### Ośrodek Narciarski Góra Czterech Wiatrów

Miejski Las 11  
11-700 Mrągowo  
www.gora4w.com.pl  
tel. (089) 741 29 24,  
tel. kom. 506 141 528

Ośrodek narciarski „Góra Czterech Wiatrów” (G4W) położony jest na półwyspie nad jeziorem Czoz, w bezpośredniej bliskości Mrągowia.

Do dyspozycji gości są, m.in.: „ośła łączka” dla początkujących, biegowe trasy narciarskie oraz lodowisko, dla narciarzy są trzy wyciągi narciarskie (w tym 2 orczykowe), pięć tras zjazdowych o różnym stopniu trudności, począwszy od trasy zielonej, poprzez niebieską, czerwoną a kończąc na czarnej, o łącznej długości ok. 2000 metrów. Tuż obok wyciągu znajduje się snowpark.



Ośrodek wyposażony jest w ratrak i skuter śnieżny, a teren oświetlony jest całą dobę. Trasy zjazdowe są dopuszczane do ruchu przez GOPR, a nad bezpieczeństwem gości czuwają Ratownicy Beskidzkiej Grupy GOPR oraz Ratownicy Medyczni z Mrągowia.

Unikalne warunki klimatyczne i możliwość czerpania wody bezpośrednio z jeziora, pozwalają na utrzymanie warunków śniegowych od pierwszych dni grudnia do kwietnia.

Na „Górze Czterech Wiatrów” wybudowano nowoczesny i stylowy budynek zaplecza, mieszczący m.in.: bar – restaurację z kominkiem, ogólnodostępne toalety wraz z toaletą dla niepełnosprawnych, miejsca noclegowe, kasy biletowe, punkt opieki medycznej, pomieszczenia dla wypożyczalni sprzętu sportowego, pomieszczenia socjalne, magazyny, warsztat, garaż.

Ośrodek Narciarski „Góra Czterech Wiatrów” oferuje atrakcje zarówno zimą, jak i latem!

### Oferta zimowa:

- 5 tras zjazdowych
- 3 wyciągi (w tym 2 orczykowe)
- snow park
- wypożyczalnia sprzętu narciarskiego
- wypożyczalnia sprzętu snowboardowego
- serwis narciarski
- nauka jazdy na nartach
- sztuczne naśnieżanie
- trasa igielitowa
- trasy biegowe
- tor saneczkowy
- lodowisko
- baza gastronomiczna

### Oferta letnia:

- wypożyczalnia rowerów górskich, miejskich
- wypożyczalnia sprzętu wodnego
- jazda na nartach po igielicie
- własna gastronomia (restauracja)
- noclegi w schronisku G4W
- organizacja przyjęć i imprez integracyjnych



Portal służy nie tylko turystom, lecz także lokalnej społeczności, dlatego mieszkańcy powiatu mragowskiego mogli dowiedzieć się o modernizacji strony [www.it.mragowo.pl](http://www.it.mragowo.pl) z mediów, m.in. Magazynu Mragowskiego. Opracowaliśmy także ulotkę promująca stronę.

# Magazyn Mrągowski

LOT Ziemia Mrągowska ma nową stronę internetową

## www.it.mragowo.pl

Lokalna Organizacja Turystyczna „Ziemia Mrągowska” zmodernizowała stronę internetową [www.it.mragowo.pl](http://www.it.mragowo.pl), którą administruje Mrągowskie Centrum Informacji Turystycznej.

Lokalna Organizacja Turystyczna „Ziemia Mrągowska” zmodernizowała stronę internetową [www.it.mragowo.pl](http://www.it.mragowo.pl), którą administruje Mrągowskie Centrum Informacji Turystycznej.

Jedną z głównych nowości jest wyszukiwarka bazy danych. Dzięki niej korzystanie ze strony jest łatwiejsze, a sama strona stała się przejrzysta i bardziej intuicyjna. Przy wyświetlaniu wyników szukania podawane są także inne obiekty w okolicy, jak np. restauracje, puby czy muzea itd. Pozwala to optymalnie zaplanować pobyt.

Kolejną nowością jest mapa powiatu z zaznaczonymi atrakcjami turystycznymi. Dzięki niej turysta łatwo zlokalizuje interesujące miejsca w pobliżu planowanego pobytu. Na mapie umieszczone są przekierowania na strony internetowe poszczególnych atrakcji turystycznych, urzędów i innych instytucji. Takie rozwiązanie ułatwia zgromadzenie potrzebnych informacji. Strona internetowa jest obsługiwana w języku polskim, angielskim i niemieckim. Wersja językowe są dużym udogodnieniem dla turystów zagranicznych.

Strona nie jest przeznaczona tylko dla turysty. W dziale aktualności znajdują się m.in. zapo-

wiedzi wydarzeń kulturalnych, imprez, tych dużych, ale i mniejszych organizowanych na naszym terenie. Z pewnością pomoże to naszym mieszkańcom zaplanować wolny czas.

Każdy zarejestrowany Użytkownik ma swoją indywidualną podstronę, która ma swój adres internetowy. Przy takim rozwiązaniu obiekty, które nie mają własnych witryn internetowych, otrzymują adres, który można zamieszczać na folderach czy wizytówkach.

Od początku roku do chwili obecnej (wrzesień 2008 r.) stronę [www.it.mragowo.pl](http://www.it.mragowo.pl) odwiedziło już ponad 50 tys. internautów. Dzięki modernizacji strony z pewnością liczba odwiedzin będzie miała tendencje wzrostowe.

- Chcemy, aby strona [www.it.mragowo.pl](http://www.it.mragowo.pl) stała się „encyklopedią” wiedzy na temat Ziemi Mrągowskiej. Dlatego też informacje zawarte na niej będą aktualizowane, uzupełniane i rozszerzane. Liczymy na Państwa uwagi, które przyczynią się do tego, by strona była jeszcze bardziej atrakcyjna i przyjazna dla użytkownika. Zachęcamy do odwiedzenia naszej strony. - mówi prezes LOT „Ziemia Mrągowska” Robert Wróbel. Ponadto 22 października 2008r. w Elku odbędzie się regionalna Gala Światowego Dnia Turystyki pod hasłem "Turystyka - wyzwania w obliczu

zmian klimatycznych". Impreza jest organizowana przez Warmińsko-Mazurską Regionalną Organizację Turystyczną, która jest najważniejszą organizacją zajmującą się turystyką w naszym województwie. Na galę została zaproszona Pani Burmistrz Otolia Siemieniec oraz prezes Lokalnej Organizacji Turystycznej „Ziemia Mrągowska”, Robert Wróbel. Program m.in. przewiduje wystąpienie prezesa LOT „Ziemia Mrągowska”, dotyczące działalność organizacji oraz korzyści wynikających z członkostwa podmiotów w niej zrzeszonych.

- Nasza organizacja została w tym roku wytypowana jako wzorcowy LOT w całym województwie. Systematycznie przybywa członków LOTu. Prowadzimy m.in. szeroką działalność wydawniczą, mamy jedną z najlepszych stron internetowych spośród informacji turystycznych w kraju. Nie poprzestajemy na promocji turystyki wśród turystów, ale także wśród mieszkańców, organizując różne imprezy - mówi prezes LOT „Ziemia Mrągowska” Robert Wróbel.



# Ulotka promująca stronę [www.it.mragowo.pl](http://www.it.mragowo.pl)

LOT | Atrakcje | Trasy | Okolice | Warto wiedzieć | Dojazd | Mapa | Galeria | Rejestracja | Loguj

## MRĄGOWSKIE CENTRUM INFORMACJI TURYSTYCZNEJ

Ziemia Mrągowska jest miejscem, którego nie można pominąć poznając Warmię i Mazury. Mrągowskie Centrum Informacji Turystycznej oraz Lokalna Organizacja Turystyczna „Ziemia Mrągowska” powstały, aby promować i wspierać rozwój turystyki w naszym regionie.

Biuro  znajdziesz przy ul. Warszawskiej 26 w Centrum Kultury i Turystyki, tel. 89 741 80 39.

Znamy się na turystyce

- udzielamy informacji o Ziemi Mrągowskiej i okolicach;
- administrujemy stroną internetową [www.it.mragowo.pl](http://www.it.mragowo.pl);
- oferujemy bezpłatne materiały informacyjne;
- pomagamy zaplanować pobyt;
- prowadzimy sprzedaż map, przewodników i pamiątek;
- prowadzimy działalność wydawniczą;
- uczestniczymy w imprezach targowych;
- organizujemy imprezy i konkursy promujące Ziemię Mrągowską.

I jak się tu nie chwalić?!

Otrzymaliśmy w 2006 roku wyróżnienie w konkursie na Najlepsze Centrum Informacji Turystycznej w Polsce zorganizowanym przez Polską Organizację Turystyczną. Kolejne laury to I miejsce w 2007 oraz 2008 r. w tym samym konkursie.



[LOT](#)[Atrakcje](#)[Trasy](#)[Okolice](#)[Warto wiedzieć](#)[Dojazd](#)[Mapa](#)[Galeria](#)[Rejestracja](#)[Loguj](#)

Turysto, na naszej stronie [www.it.mragowo.pl](http://www.it.mragowo.pl) znajdziesz wszystko to, czego potrzebujesz, by zaplanować wypoczynek na Ziemi Mrągowskiej! Ta strona to największa baza turystyczna naszego regionu. Zajrzyj, a nie zawiedziesz się.

Szukasz noclegu, dyskoteki czy wypożyczalni sprzętu wodnego? Skorzystaj z prostej i intuicyjnej wyszukiwarki. Informacji tam znajdziesz bez liku! A jeśli marzysz o zabawie, wybierz dzień w kalendarzu imprez, a w mig uzyskasz informacje o tym, czego u nas nie brakuje – festiwalach, koncertach, festynach... Nie sposób się nudzić na Ziemi Mrągowskiej!

Jako pierwsi w dziale „Aktualności” dostarczymy informacji o najbliższych wydarzeniach, spotkaniach, wystawach... O wszystkim tym, co nie może Cię ominąć!

Główne menu naszej strony, to jak księgozbiór, w którym jest obfitość informacji o walorach przyrodniczych i kulturowych, trasach rowerowych, pieszych, samochodowych... Nie jedź jednak w ciemno i skorzystaj z interaktywnej mapy Ziemi Mrągowskiej. Zajrzyj też koniecznie do galerii zdjęć miejsc, które już niedługo zobaczysz na własne oczy i imprez, w których weźmiesz udział.

Wpisz [www.it.mragowo.pl](http://www.it.mragowo.pl), a encyklopedia wiedzy o Ziemi Mrągowskiej będzie w zasięgu Twojej ręki!



LOKALNA ORGANIZACJA  
TURYSTYCZNA  
ZIEMIA MRĄGOWSKA  
11 - 700 Mrągowo  
ul. Warszawska 26  
tel. 089 741 80 39

[WWW.IT.MRAGOWO.PL](http://WWW.IT.MRAGOWO.PL) [info@it.mragowo.pl](mailto:info@it.mragowo.pl)



Zapraszamy do odwiedzenia  
strony

[www.it.mragowo.pl](http://www.it.mragowo.pl)